

ΠΡΟΣΑΡΤΗΜΑ Α΄ :

**A. Περιοχές Ενδιαφέροντος των Συμβάσεων Μελετών
Κτηματογράφησης και Υποστηρικτικών Υπηρεσιών για την Δημιουργία
Εθνικού Κτηματολογίου στο Υπόλοιπο της Χώρας**

B. Λοιπά Παρεχόμενα Στοιχεία για την υποβολή της προσφοράς

**Γ. Ενδεικτικά διαγράμματα των περιοχών των συμβάσεων και των
τμημάτων αυτών**

Α. Περιοχές Ενδιαφέροντος των Συμβάσεων Μελετών Κτηματογράφησης και Υποστηρικτικών Υπηρεσιών για την Δημιουργία Εθνικού Κτηματολογίου στο Υπόλοιπο της Χώρας

Το αντικείμενο κάθε σύμβασης του παρόντος διαγωνισμού θα υλοποιηθεί στις περιοχές των 57 Περιφερειακών Ενοτήτων του Υπολοίπου της Χώρας, στις οποίες δεν λειτουργεί Κτηματολόγιο και οι οποίες δεν αποτελούν ήδη αντικείμενο συμβάσεων μελετών κτηματογράφησης ή δεν έχουν προκηρυχθεί διαγωνισμοί για την ανάθεσή τους από την Ε.Κ.ΧΑ ΑΕ.

Στον **Πίνακα 1** που ακολουθεί προσδιορίζονται οι περιοχές κάθε σύμβασης και κάθε αυτοτελούς Τμήματος σύμβασης (Τμήμα Α΄, Β΄, Γ΄), στις οποίες θα υλοποιηθεί το αντικείμενο του παρόντος διαγωνισμού και οι προεκτιμώμενες ποσότητες δικαιωμάτων και στρεμμάτων αστικής περιοχής ανά σύμβαση και ανά τμήμα της σύμβασης. Επίσης τα ενδεικτικά όρια των συμβάσεων και των τμημάτων αυτών δίνονται σε διαγράμματα στο παρόν Προσάρτημα (βλέπετε κεφ. Γ).

Στον **Πίνακα 2** που ακολουθεί στη συνέχεια δίδονται οι προεκτιμώμενες από την ΕΚΧΑ Α.Ε. ποσότητες μονάδων φυσικού αντικείμενου, που αφορούν στο «Μελετητικό Αντικείμενο Α΄» και στο «Μελετητικό Αντικείμενο Β΄», ανά σύμβαση και Τμήμα σύμβασης του παρόντος διαγωνισμού.

Στο αντικείμενο της κάθε σύμβασης περιλαμβάνονται νησιά και βραχονησίδες που ανήκουν διοικητικά στις υπό κτηματογράφηση περιοχές.

Οι οριζόμενες περιοχές των Τμημάτων της σύμβασης μπορεί να ανακαταμεμηθούν με απόφαση της Αναθέτουσας αρχής/ Προϊσταμένης αρχής είτε πριν την υπογραφή της σύμβασης είτε κατά τη διάρκεια αυτής. Με την απόφαση αυτή θα ορίζονται εκ νέου τα Τμήματα της σύμβασης, η αμοιβή αυτών και η εκτέλεσή τους. Η σχετική απόφαση είναι υποχρεωτικά εκτελεστή από τον Ανάδοχο.

Εφόσον, πριν την υπογραφή της σύμβασης, ή κατά τη διάρκεια αυτής, διαπιστωθεί ότι δεν έχουν κτηματογραφηθεί περιοχές προκαποδιστριακών ΟΤΑ, στους οποίους έχει περαιωθεί η κτηματογράφηση, είναι δυνατόν, μετά από απόφαση της Αναθέτουσας αρχής/ Προϊσταμένης αρχής, να ανατεθούν οι περιοχές αυτές με συμπληρωματική σύμβαση, στον ανάδοχο της σύμβασης του παρόντος διαγωνισμού, στον οποίο θα ανατεθεί ο καλλικρατικός δήμος ή η Περιφερειακή Ενότητα στην οποία ανήκουν διοικητικά οι περιοχές αυτές.

Παρέχονται, συνημμένα, στο υλικό του διαγωνισμού σε ψηφιακή μορφή shapefile:

- τα ενδεικτικά όρια των Περιφερειακών Ενοτήτων¹ στο σύνολο της χώρας (ονομασία αρχείων: **ORIA_PERIF_ENOT.xxx²**)
- τα ενδεικτικά όρια των Καλλικρατικών Δήμων¹ στους οποίους αφορούν οι συμβάσεις του παρόντος διαγωνισμού (ονομασία αρχείων: **kalikratis_ypoloipo.xxx²**)
- τα ενδεικτικά όρια των Προ- Καποδιστριακών ΟΤΑ³ που περιλαμβάνονται στο αντικείμενο κάθε περιφερειακής ενότητας στις οποίες αφορούν οι συμβάσεις του παρόντος διαγωνισμού (ονομασία αρχείων: **ονομασία ΠΕ.xxx²**)

¹ Πηγή ΥΠ.ΕΣ

² Όπου .xxx, η ομάδα αρχείων .dbf, sbn, sbx, shp, shx κλπ

³ Προ- Καποδιστριακοί ΟΤΑ στο πλαίσιο της παρούσας προκήρυξης νοούνται οι Δήμοι / Κοινότητες που υφίσταντο πριν την εφαρμογή του σχεδίου Καποδίστρια

- τα όρια των περιοχών στις οποίες λειτουργεί ήδη κτηματολόγιο στο σύνολο της χώρας (ονομασία αρχείων: **leitourgoun.xxx²**)
- τα ενδεικτικά όρια των περιοχών που αποτελούν ήδη αντικείμενο συμβάσεων μελετών ή διαγωνισμών για την ανάθεση μελετών κτηματογράφησης που βρίσκονται σε εξέλιξη στο σύνολο της χώρας (ονομασία αρχείων: **ΚΤΙΜΑ_11_A.xxx², ΚΤΙΜΑ_11_B.xxx², ΚΤΙΜΑ.xxx², PARNITHA.xxx²**).
- τα ενδεικτικά όρια άλλων περιοχών που για διάφορους λόγους εξαιρούνται από την προκήρυξη (**loipa.xxx²**). Σε αυτό το αρχείο περιλαμβάνονται οι ΟΤΑ ΚΩ-ΡΟΔΟΥ, ΒΡΟΥΧΑ, ΛΟΥΜΑ, ΣΧΟΙΝΙΑ, ΕΥΛΑΛΟΥ, ΓΑΥΔΟΥ, ΚΤΗΜΑΤΟΛΟΓΙΟ ΠΡΩΤΕΥΟΥΣΗΣ (ΚΑΛΛΙΘΕΑΣ – τμήμα του ΟΤΑ Π. ΦΑΛΛΗΡΟΥ).

Σε κάθε περίπτωση τα όρια των προς κτηματογράφηση περιοχών κάθε σύμβασης της παρούσας προκήρυξης θα επιβεβαιωθούν και οριστικοποιηθούν στο πλαίσιο της υλοποίησης της μελέτης Κτηματογράφησης, σύμφωνα με τα προβλεπόμενα στις Τεχνικές Προδιαγραφές και στα λοιπά Τεύχη του Διαγωνισμού.

ΠΙΝΑΚΑΣ 1:
ΠΕΡΙΟΧΕΣ ΤΗΣ ΠΑΡΟΥΣΑΣ ΠΡΟΚΗΡΥΞΗΣ
ΑΝΑ ΣΥΜΒΑΣΗ / ΤΜΗΜΑ ΣΥΜΒΑΣΗΣ

ΣΥΜΒΑΣΗ ΚΤ3-01						
ΠΕΡΙΦΕΡΕΙΑ ΑΤΤΙΚΗΣ & ΣΤΕΡΕΑΣ ΕΛΛΑΔΑΣ						
Τμήμα της Σύμβασης	Περιφερειακή Ενότητα	Καλλικρατικός Δήμος	Κωδικός Καλλικρατικού Δήμου	Προ-καποδιστριακοί ΟΤΑ	Προεκτιμώμενες ποσότητες	
					Δικαιώματα	Στρέμματα Αστικής περιοχής
(Α')	ΔΥΤΙΚΗΣ ΑΤΤΙΚΗΣ	ΜΑΝΔΡΑΣ - ΕΙΔΥΛΛΙΑΣ	9230	*	95.978	1.000
	ΒΟΙΩΤΙΑΣ	ΟΡΧΟΜΕΝΟΥ	9146	*		
		ΤΑΝΑΓΡΑΣ	9147	*		
(Β')	ΒΟΙΩΤΙΑΣ	ΑΛΙΑΡΤΟΥ	9142	*	231.195	1.000
		ΘΗΒΑΙΩΝ	9144	*		
(Γ')	ΦΩΚΙΔΑΣ	ΔΕΛΦΩΝ	9165	*	328.168	14.800
		ΔΩΡΙΔΟΣ	9166	*		
	ΒΟΙΩΤΙΑΣ	ΔΙΣΤΟΜΟΥ- ΑΡΑΧΟΒΑΣ - ΑΝΤΙΚΥΡΑΣ	9143	*		
		ΛΕΒΑΔΕΩΝ	9145	*		
ΣΥΝΟΛΟ					655.341	16.800

ΣΥΜΒΑΣΗ ΚΤ3-02						
ΠΕΡΙΦΕΡΕΙΑ ΣΤΕΡΕΑΣ ΕΛΛΑΔΑΣ						
Τμήμα της Σύμβασης	Περιφερειακή Ενότητα	Καλλικρατικός Δήμος	Κωδικός Καλλικρατικού Δήμου	Προ-καποδιστριακοί ΟΤΑ	Προεκτιμώμενες ποσότητες	
					Δικαιώματα	Στρέμματα Αστικής περιοχής
(Α')	ΦΘΙΩΤΙΔΑΣ	ΜΑΚΡΑΚΩΜΗΣ	9162	*	133.742	24.700
	ΕΥΡΥΤΑΝΙΑΣ	ΑΓΡΑΦΩΝ	9156	*		
		ΚΑΡΠΕΝΗΣΙΟΥ	9157	*		
(Β')	ΦΘΙΩΤΙΔΑΣ	ΑΜΦΙΚΛΕΙΑΣ - ΕΛΑΤΕΙΑΣ	9158	*	260.291	13.400
		ΛΑΜΙΕΩΝ	9160	*		
		ΛΟΚΡΩΝ	9161	*		
(Γ')	ΦΘΙΩΤΙΔΑΣ	ΔΟΜΟΚΟΥ	9159	*	311.234	13.100
		ΜΩΛΟΥ - ΑΓΙΟΥ ΚΩΝΣΤΑΝΤΙΝΟΥ	9163	*		
		ΣΤΥΛΙΔΟΣ	9164	*		
ΣΥΝΟΛΟ					705.267	51.200

* Περιλαμβάνεται το σύνολο των Προ-Καποδιστριακών ΟΤΑ του Καλλικρατικού Δήμου στους οποίους δεν λειτουργεί Κτηματολόγιο και οι οποίοι δεν αποτελούν ήδη αντικείμενο συμβάσεων μελετών κτηματογράφησης ή δεν έχουν προκηρυχθεί διαγωνισμοί για την ανάθεσή τους από την ΕΚΧΑ Α.Ε.

ΣΥΜΒΑΣΗ ΚΤ3-03

ΠΕΡΙΦΕΡΕΙΑ ΚΕΝΤΡΙΚΗΣ ΜΑΚΕΔΟΝΙΑΣ

Τμήμα της Σύμβασης	Περιφερειακή Ενότητα	Καλλικρατικός Δήμος	Κωδικός Καλλικρατικού Δήμου	Προ- καποδιστριακοί ΟΤΑ	Προεκτιμώμενες ποσότητες	
					Δικαιώματα	Στρέμματα Αστικής περιοχής
(Α')	ΘΕΣ/ΝΙΚΗΣ	ΔΕΛΤΑ	9028	*	74.762	3.200
		ΠΥΛΑΙΑΣ-ΧΟΡΤΙΑΤΗ	9037	*		
		ΩΡΑΙΟΚΑΣΤΡΟΥ	9039	*		
		ΘΕΡΜΗΣ	9030	*		
		ΘΕΡΜΑΪΚΟΥ	9029	*		
(Β')	ΘΕΣ/ΝΙΚΗΣ	ΛΑΓΚΑΔΑ	9034	*	155.263	6.200
(Γ')	ΘΕΣ/ΝΙΚΗΣ	ΒΟΛΒΗΣ	9027	*	217.946	13.800
		ΧΑΛΚΗΔΟΝΟΣ	9038	*		
ΣΥΝΟΛΟ					447.971	23.200

ΣΥΜΒΑΣΗ ΚΤ3-04

ΠΕΡΙΦΕΡΕΙΑ ΔΥΤΙΚΗΣ ΜΑΚΕΔΟΝΙΑΣ

Τμήμα της Σύμβασης	Περιφερειακή Ενότητα	Καλλικρατικός Δήμος	Κωδικός Καλλικρατικού Δήμου	Προ- καποδιστριακοί ΟΤΑ	Προεκτιμώμενες ποσότητες	
					Δικαιώματα	Στρέμματα Αστικής περιοχής
(Α')	ΚΑΣΤΟΡΙΑΣ	ΚΑΣΤΟΡΙΑΣ	9063	*	67.577	4.600
(Β')	ΓΡΕΒΕΝΩΝ	ΓΡΕΒΕΝΩΝ	9061	*	164.013	4.800
		ΔΕΣΚΑΤΗΣ	9062	*		
	ΚΑΣΤΟΡΙΑΣ	ΝΕΣΤΟΡΙΟΥ	9064	*		
		ΟΡΕΣΤΙΔΟΣ	9065	*		
(Γ')	ΦΛΩΡΙΝΑΣ	ΑΜΥΝΤΑΙΟΥ	9070	*	185.081	7.400
		ΠΡΕΣΠΩΝ	9071	*		
		ΦΛΩΡΙΝΑΣ	9072	*		
ΣΥΝΟΛΟ					416.671	16.800

* Περιλαμβάνεται το σύνολο των Προ-Καποδιστριακών ΟΤΑ του Καλλικρατικού Δήμου στους οποίους δεν λειτουργεί Κτηματολόγιο και οι οποίοι δεν αποτελούν ήδη αντικείμενο συμβάσεων μελετών κτηματογράφησης ή δεν έχουν προκηρυχθεί διαγωνισμοί για την ανάθεσή τους από την ΕΚΧΑ Α.Ε.

ΣΥΜΒΑΣΗ ΚΤ3-05						
ΠΕΡΙΦΕΡΕΙΑ ΗΠΕΙΡΟΥ						
Τμήμα της Σύμβασης	Περιφερειακή Ενότητα	Καλλικρατικός Δήμος	Κωδικός Καλλικρατικού Δήμου	Προ- καποδιστριακοί ΟΤΑ	Προεκτιμώμενες ποσότητες	
					Δικαιώματα	Στρέμματα Αστικής περιοχής
(Α')	ΠΡΕΒΕΖΑΣ	ΖΗΡΟΥ	9088	*	113.597	31.800
		ΠΑΡΓΑΣ	9089	*		
(Β')	ΙΩΑΝΝΙΝΩΝ	ΒΟΡΕΙΩΝ ΤΖΟΥΜΕΡΚΩΝ	9080	*	281.470	76.300
		ΔΩΔΩΝΗΣ	9081	*		
		ΖΑΓΟΡΙΟΥ	9082	*		
		ΖΙΤΣΑΣ	9083	*		
		ΙΩΑΝΝΙΤΩΝ	9084	*		
		ΚΟΝΙΤΣΑΣ	9085	*		
		ΜΕΤΣΟΒΟΥ	9086	*		
		ΠΩΓΩΝΙΟΥ	9087	*		
(Γ')	ΑΡΤΑΣ	ΑΡΤΑΙΩΝ	9073	*	306.316	18.800
		ΓΕΩΡΓΙΟΥ ΚΑΡΑΪΣΚΑΚΗ	9074	*		
		ΚΕΝΤΡΙΚΩΝ ΤΖΟΥΜΕΡΚΩΝ	9075	*		
		ΝΙΚΟΛΑΟΥ ΣΚΟΥΦΑ	9076	*		
		ΠΡΕΒΕΖΑΣ	9090	*		
	ΠΡΕΒΕΖΗΣ	ΠΡΕΒΕΖΗΣ	9090	*		
ΣΥΝΟΛΟ					701.383	126.900

* Περιλαμβάνεται το σύνολο των Προ-Καποδιστριακών ΟΤΑ του Καλλικρατικού Δήμου στους οποίους δεν λειτουργεί Κτηματολόγιο και οι οποίοι δεν αποτελούν ήδη αντικείμενο συμβάσεων μελετών κτηματογράφησης ή δεν έχουν προκηρυχθεί διαγωνισμοί για την ανάθεσή τους από την ΕΚΧΑ Α.Ε.

ΣΥΜΒΑΣΗ ΚΤ3-06						
ΠΕΡΙΦΕΡΕΙΑ ΗΠΕΙΡΟΥ & ΙΟΝΙΩΝ ΝΗΣΩΝ						
Τμήμα της Σύμβασης	Περιφερειακή Ενότητα	Καλλικρατικός Δήμος	Κωδικός Καλλικρατικού Δήμου	Προ- καποδιστριακοί ΟΤΑ	Προεκτιμώμενες ποσότητες	
					Δικαιώματα	Στρέμματα Αστικής περιοχής
(Α')	ΘΕΣΠΡΩΤΙΑΣ	ΣΟΥΛΙΟΥ	9078	*	91.992	25.400
		ΦΙΛΙΑΤΩΝ	9079	*		
(Β')	ΘΕΣΠΡΩΤΙΑΣ	ΗΓΟΥΜΕΝΙΤΣΗΣ	9077	*	263.094	30.000
	ΚΕΡΚΥΡΑΣ	ΠΑΞΩΝ	9119	ΓΑΙΟΥ (ΠΑΞΩΝ), ΛΑΚΚΑΣ, ΛΟΓΓΟΥ, ΜΑΓΑΖΙΩΝ		
		ΚΕΡΚΥΡΑΣ (Βόρειο Τμήμα)	9118	ΑΓΙΟΥ ΑΘΑΝΑΣΙΟΥ, ΑΓΙΩΝ ΔΟΥΛΩΝ, ΑΓΡΑΦΩΝ, ΑΓΡΟΥ, ΑΛΕΙΜΜΑΤΑΔΩΝ, ΑΝΤΙΠΕΡΝΩΝ, ΑΡΚΑΔΑΔΩΝ, ΑΡΜΕΝΑΔΩΝ, ΑΥΛΙΩΤΩΝ, ΑΦΙΩΝΟΣ, ΒΑΛΑΝΕΙΟΥ, ΒΕΛΟΝΑΔΩΝ, ΔΑΦΝΗΣ, ΔΟΥΚΑΔΩΝ, ΔΡΟΣΑΤΟΥ, ΕΡΕΙΚΟΥΣΣΗΣ, ΖΥΓΟΥ, ΘΙΝΑΛΙΟΥ, ΚΑΒΑΛΟΥΡΙΟΥ, ΚΑΒΒΑΔΑΔΩΝ, ΚΑΡΟΥΣΑΔΩΝ, ΚΑΣΣΟΠΑΙΩΝ, ΚΑΣΤΕΛΛΑΝΩΝ		
(Γ')	ΚΕΡΚΥΡΑΣ	ΚΕΡΚΥΡΑΣ (Νότιο Τμήμα)	9118	ΑΓΙΟΥ ΙΩΑΝΝΟΥ, ΑΓΙΟΥ ΜΑΡΚΟΥ, ΑΓΙΟΥ ΜΑΤΘΑΙΟΥ, ΑΓΙΟΥ ΝΙΚΟΛΑΟΥ, ΑΓΙΩΝ ΔΕΚΑ, ΑΝΩ ΓΑΡΟΥΝΑΣ, ΑΝΩ ΚΟΡΑΚΙΑΝΑΣ, ΑΝΩ ΠΑΥΛΙΑΝΑΣ, ΑΡΓΥΡΑΔΩΝ, ΑΦΡΑΣ, ΑΧΙΛΛΕΙΩΝ, ΒΑΡΥΠΑΤΑΔΩΝ, ΒΑΣΙΛΑΤΙΚΩΝ, ΒΑΤΟΥ, ΒΙΡΟΥ, ΒΙΤΑΛΑΔΩΝ, ΒΟΥΝΙΑΤΑΔΩΝ, ΓΑΡΔΕΛΑΔΩΝ, ΓΙΑΝΝΑΔΩΝ, ΕΒΡΟΠΟΥΛΩΝ, ΚΑΛΑΦΑΤΙΩΝΩΝ, ΚΑΜΑΡΑΣ, ΚΑΝΑΚΑΔΩΝ, ΚΑΣΤΕΛΛΑΝΩΝ ΜΕΣΗΣ, ΚΑΤΩ ΓΑΡΟΥΝΑΣ, ΚΑΤΩ ΠΑΥΛΙΑΝΑΣ, ΚΟΚΚΙΝΙΟΥ, ΚΟΜΠΙΤΣΙΟΥ, ΚΟΥΡΑΜΑΔΩΝ, ΚΟΥΣΠΑΔΩΝ, ΛΕΥΚΙΜΜΑΙΩΝ, ΛΙΑΠΑΔΩΝ, ΜΑΡΜΑΡΟΥ, ΜΟΡΑΙΤΙΚΩΝ, ΜΠΕΝΙΤΣΩΝ, ΝΕΟΧΩΡΙΟΥ, ΠΕΛΕΚΑ, ΠΕΝΤΑΤΙΟΥ, ΠΕΡΙΒΟΛΙΟΥ, ΠΕΤΡΙΤΗΣ, ΣΙΝΑΡΑΔΩΝ, ΣΚΡΙΠΕΡΟΥ, ΣΤΑΥΡΟΥ, ΣΤΡΟΓΓΥΛΗΣ, ΧΛΟΜΑΤΙΑΝΩΝ, ΧΛΟΜΟΥ	276.978	21.000
ΣΥΝΟΛΟ					632.064	76.400

* Περιλαμβάνεται το σύνολο των Προ-Καποδιστριακών ΟΤΑ του Καλλικρατικού Δήμου στους οποίους δεν λειτουργεί Κτηματολόγιο και οι οποίοι δεν αποτελούν ήδη αντικείμενο συμβάσεων μελετών κτηματογράφησης ή δεν έχουν προκηρυχθεί διαγωνισμοί για την ανάθεσή τους από την ΕΚΧΑ Α.Ε.

ΣΥΜΒΑΣΗ ΚΤ3-07						
ΠΕΡΙΦΕΡΕΙΑ ΙΟΝΙΩΝ ΝΗΣΩΝ & ΔΥΤΙΚΗΣ ΕΛΛΑΔΑΣ						
Τμήμα της Σύμβασης	Περιφερειακή Ενότητα	Καλλικρατικός Δήμος	Κωδικός Καλλικρατικού Δήμου	Προ- καποδιστριακοί ΟΤΑ	Προεκτιμώμενες ποσότητες	
					Δικαιώματα	Στρέμματα Αστικής περιοχής
(Α')	ΛΕΥΚΑΔΑΣ	ΛΕΥΚΑΔΑΣ	9121	*	155.460	2.900
	ΛΕΥΚΑΔΑΣ	ΜΕΓΑΝΗΣΙΟΥ	9122	*		
	ΑΙΤΩΛΙΑΣ & ΑΚΑΡΝΑΝΙΑΣ	ΑΚΤΙΟΥ-BONΙΤΣΑΣ	9124	*		
(Β')	ΑΙΤΩΛΙΑΣ & ΑΚΑΡΝΑΝΙΑΣ	ΑΜΦΙΛΟΧΙΑΣ	9125	*	221.572	1.000
	ΑΙΤΩΛΙΑΣ & ΑΚΑΡΝΑΝΙΑΣ	ΞΗΡΟΜΕΡΟΥ	9129	*		
	ΑΙΤΩΛΙΑΣ & ΑΚΑΡΝΑΝΙΑΣ	ΙΕΡΑΣ ΠΟΛΗΣ ΜΕΣΟΛΟΓΓΙΟΥ	9127	*		
(Γ')	ΑΙΤΩΛΙΑΣ & ΑΚΑΡΝΑΝΙΑΣ	ΑΓΡΙΝΙΟΥ	9123	*	305.106	1.000
	ΑΙΤΩΛΙΑΣ & ΑΚΑΡΝΑΝΙΑΣ	ΘΕΡΜΟΥ	9126	*		
	ΑΙΤΩΛΙΑΣ & ΑΚΑΡΝΑΝΙΑΣ	ΝΑΥΠΑΚΤΙΑΣ	9128	*		
ΣΥΝΟΛΟ					682.139	4.900

* Περιλαμβάνεται το σύνολο των Προ-Καποδιστριακών ΟΤΑ του Καλλικρατικού Δήμου στους οποίους δεν λειτουργεί Κτηματολόγιο και οι οποίοι δεν αποτελούν ήδη αντικείμενο συμβάσεων μελετών κτηματογράφησης ή δεν έχουν προκηρυχθεί διαγωνισμοί για την ανάθεσή τους από την ΕΚΧΑ Α.Ε.

ΣΥΜΒΑΣΗ ΚΤ3-08						
ΠΕΡΙΦΕΡΕΙΑ ΙΟΝΙΩΝ ΝΗΣΩΝ						
Τμήμα της Σύμβασης	Περιφερειακή Ενότητα	Καλλικρατικός Δήμος	Κωδικός Καλλικρατικού Δήμου	Προ- καποδιστριακοί ΟΤΑ	Προεκτιμώμενες ποσότητες	
					Δικαιώματα	Στρέμματα Αστικής περιοχής
(Α')	ΙΘΑΚΗΣ	ΙΘΑΚΗΣ	9117	*	49.443	5.800
	ΖΑΚΥΝΘΟΥ	ΖΑΚΥΝΘΟΥ (Βόρειο Τμήμα)	9116	ΑΓΙΟΥ ΛΕΟΝΤΟΣ, ΑΛΙΚΑΝΑ, ΑΝΑΦΩΝΗΤΡΙΑΣ, ΑΝΩ ΒΟΛΙΜΩΝ, ΒΟΛΙΜΩΝ, ΓΥΡΙΟΥ, ΕΞΩ ΧΩΡΑΣ, ΚΑΤΑΣΤΑΡΙΟΥ, ΛΟΥΧΑΣ, ΜΑΡΙΩΝ, ΟΡΘΟΝΙΩΝ, ΠΗΓΑΔΑΚΙΩΝ		
(Β')	ΚΕΦΑΛΛΗΝΙΑΣ	ΚΕΦΑΛΟΝΙΑΣ	9120	*	124.214	12.300
(Γ')	ΖΑΚΥΝΘΟΥ	ΖΑΚΥΝΘΟΥ (Νότιο Τμήμα)	9116	ΑΓΑΛΑ, ΑΓΙΑΣ ΜΑΡΙΝΗΣ, ΑΓΙΟΥ ΔΗΜΗΤΡΙΟΥ, ΑΓΙΟΥ ΚΗΡΥΚΟΥ, ΑΓΙΩΝ ΠΑΝΤΩΝ, ΑΜΠΕΛΟΚΗΠΩΝ, ΑΝΩ ΓΕΡΑΚΑΡΙΟΥ, ΒΑΝΑΤΟΥ, ΒΟΥΓΙΑΤΟΥ, ΓΑΙΤΑΝΙΟΥ, ΓΑΛΑΡΟΥ, ΚΑΛΙΠΑΔΟΥ, ΚΑΛΛΙΘΕΑΣ, ΚΑΤΩ ΓΕΡΑΚΑΡΙΟΥ, ΚΕΡΙΟΥ, ΚΟΙΛΙΣΜΕΝΟΥ (ΑΓΙΟΥ ΝΙΚΟΛΑΟΥ), ΚΥΨΕΛΗΣ, ΛΑΓΚΑΔΑΚΙΩΝ, ΛΑΓΩΠΟΔΟΥ, ΛΙΘΑΚΙΑΣ, ΜΑΧΑΙΡΑΔΟΥ, ΜΕΣΟΥ ΓΕΡΑΚΑΡΙΟΥ, ΜΟΥΖΑΚΙΟΥ, ΜΠΟΧΑΛΗΣ, ΠΛΑΝΟΥ, ΡΟΜΙΡΙΟΥ, ΣΑΡΑΚΗΝΑΔΟΥ, ΣΚΟΥΛΗΚΑΔΟΥ, ΤΡΑΓΑΚΙΟΥ, ΦΙΟΛΙΤΗ	129.115	15.300
ΣΥΝΟΛΟ					302.772	33.400

* Περιλαμβάνεται το σύνολο των Προ-Καποδιστριακών ΟΤΑ του Καλλικρατικού Δήμου στους οποίους δεν λειτουργεί Κτηματολόγιο και οι οποίοι δεν αποτελούν ήδη αντικείμενο συμβάσεων μελετών κτηματογράφησης ή δεν έχουν προκηρυχθεί διαγωνισμοί για την ανάθεσή τους από την ΕΚΧΑ Α.Ε.

ΣΥΜΒΑΣΗ ΚΤ3-09

ΠΕΡΙΦΕΡΕΙΑ ΔΥΤΙΚΗΣ ΕΛΛΑΔΑΣ

Τμήμα της Σύμβαση ς	Περιφερειακ ή Ενότητα	Καλλικρατικός Δήμος	Κωδικός Καλλικρατικού Δήμου	Προ- καποδιστριακοί ΟΤΑ	Προεκτιμώμενες ποσότητες	
					Δικαιώματα	Στρέμματα Αστικής περιοχής
(Α')	ΑΧΑΪΑΣ	ΕΡΥΜΑΝΘΟΥ	9132	*	82.201	1.000
		ΠΑΤΡΕΩΝ	9134	*		
(Β')	ΑΧΑΪΑΣ	ΔΥΤΙΚΗΣ ΑΧΑΪΑΣ	9131	*	159.007	1.000
(Γ')	ΑΧΑΪΑΣ	ΑΙΓΙΑΛΕΙΑΣ	9130	*	251.822	1.000
		ΚΑΛΑΒΡΥΤΩΝ	9133	*		
ΣΥΝΟΛΟ					493.030	3.000

ΣΥΜΒΑΣΗ ΚΤ3-10

ΠΕΡΙΦΕΡΕΙΑ ΔΥΤΙΚΗΣ ΕΛΛΑΔΑΣ

ΠΕΡΙΦΕΡΕΙΑ ΔΥΤΙΚΗΣ ΕΛΛΑΔΑΣ						
Τμήμα της Σύμβασης	Περιφερειακή Ενότητα	Καλλικρατικός Δήμος	Κωδικός Καλλικρατικού Δήμου	Προ- καποδιστριακοί ΟΤΑ	Προεκτιμώμενες ποσότητες	
					Δικαιώματα	Στρέμματα Αστικής περιοχής
(Α')	ΗΛΕΙΑΣ	ΑΝΔΡΑΒΙΔΑΣ- ΚΥΛΛΗΝΗΣ	9135	*	90.867	15.400
(Β')	ΗΛΕΙΑΣ	ΠΗΝΕΙΟΥ	9140		288.001	35.400
		ΗΛΙΔΑΣ	9139	*		
		ΑΡΧΑΙΑΣ ΟΛΥΜΠΙΑΣ	9137	*		
(Γ')	ΗΛΕΙΑΣ	ΖΑΧΑΡΩΣ	9138	*	390.732	33.100
		ΑΝΔΡΙΤΣΑΪΝΑΣ- ΚΡΕΣΤΕΝΩΝ	9136	*		
		ΠΥΡΓΟΥ	9141	*		
ΣΥΝΟΛΟ					769.600	83.900

ΣΥΜΒΑΣΗ ΚΤ3-11

ΠΕΡΙΦΕΡΕΙΑ ΠΕΛΟΠΟΝΝΗΣΟΥ

Τμήμα της Σύμβασης	Περιφερειακή Ενότητα	Καλλικρατικός Δήμος	Κωδικός Καλλικρατικού Δήμου	Προ- καποδιστριακοί ΟΤΑ	Προεκτιμώμενες ποσότητες	
					Δικαιώματα	Στρέμματα Αστικής περιοχής
(Α')	ΑΡΚΑΔΙΑΣ	ΜΕΓΑΛΟΠΟΛΗΣ	9239	*	76.153	1.000
(Β')	ΑΡΚΑΔΙΑΣ	ΤΡΙΠΟΛΗΣ	9241	*	200.287	1.000
(Γ')	ΑΡΚΑΔΙΑΣ	ΒΟΡΕΙΑΣ ΚΥΝΟΥΡΙΑΣ	9237	*	211.622	1.000
		ΓΟΡΤΥΝΙΑΣ	9238	*		
		ΝΟΤΙΑΣ ΚΥΝΟΥΡΙΑΣ	9240	*		
ΣΥΝΟΛΟ					488.062	3.000

* Περιλαμβάνεται το σύνολο των Προ-Καποδιστριακών ΟΤΑ του Καλλικρατικού Δήμου στους οποίους δεν λειτουργεί Κτηματολόγιο και οι οποίοι δεν αποτελούν ήδη αντικείμενο συμβάσεων μελετών κτηματογράφησης ή δεν έχουν προκηρυχθεί διαγωνισμοί για την ανάθεσή τους από την ΕΚΧΑ Α.Ε.

ΣΥΜΒΑΣΗ ΚΤ3-12

ΠΕΡΙΦΕΡΕΙΑ ΠΕΛΟΠΟΝΝΗΣΟΥ

Τμήμα της Σύμβασης	Περιφερειακή Ενότητα	Καλλικρατικός Δήμος	Κωδικός Καλλικρατικού Δήμου	Προ- καποδιστριακοί ΟΤΑ	Προεκτιμώμενες ποσότητες	
					Δικαιώματα	Στρέμματα Αστικής περιοχής
(Α')	ΚΟΡΙΝΘΙΑΣ	ΞΥΛΟΚΑΣΤΡΟΥ- ΕΥΡΩΣΤΙΝΗΣ	9246	*	64.289	5.200
(Β')	ΚΟΡΙΝΘΙΑΣ	ΒΕΛΟΥ-ΒΟΧΑΣ	9242	*	185.991	11.300
		ΚΟΡΙΝΘΙΩΝ	9243	*		
		ΛΟΥΤΡΑΚΙΟΥ- ΑΓ.ΘΕΟΔΩΡΩΝ	9244	*		
(Γ')	ΚΟΡΙΝΘΙΑΣ	ΝΕΜΕΑΣ	9245	*	226.800	10.300
		ΣΙΚΥΩΝΙΩΝ	9247	*		
ΣΥΝΟΛΟ					477.080	26.800

ΣΥΜΒΑΣΗ ΚΤ3-13

ΠΕΡΙΦΕΡΕΙΑ ΑΤΤΙΚΗΣ & ΠΕΡΙΦΕΡΕΙΑ ΠΕΛΟΠΟΝΝΗΣΟΥ

Τμήμα της Σύμβασης	Περιφερειακή Ενότητα	Καλλικρατικός Δήμος	Κωδικός Καλλικρατικού Δήμου	Προ- καποδιστριακοί ΟΤΑ	Προεκτιμώμενες ποσότητες	
					Δικαιώματα	Στρέμματα Αστικής περιοχής
(Α')	ΝΗΣΩΝ	ΤΡΟΙΖΗΝΙΑΣ	9213	*	71.039	1.000
		ΠΟΡΟΥ	9210	*		
		ΥΔΡΑΣ	9214	*		
(Β')	ΑΡΓΟΛΙΔΑΣ	ΑΡΓΟΥΣ-ΜΥΚΗΝΩΝ	9233	*	154.098	1.000
		ΝΑΥΠΛΙΕΩΝ	9236	*		
(Γ')	ΑΡΓΟΛΙΔΑΣ	ΕΠΙΔΑΥΡΟΥ	9234	*	207.913	1.000
		ΕΡΜΙΟΝΙΔΑΣ	9235	*		
	ΝΗΣΩΝ	ΑΓΚΙΣΤΡΙΟΥ	9207	*		
		ΣΠΕΤΣΩΝ	9212	*		
ΣΥΝΟΛΟ					433.050	3.000

* Περιλαμβάνεται το σύνολο των Προ-Καποδιστριακών ΟΤΑ του Καλλικρατικού Δήμου στους οποίους δεν λειτουργεί Κτηματολόγιο και οι οποίοι δεν αποτελούν ήδη αντικείμενο συμβάσεων μελετών κτηματογράφησης ή δεν έχουν προκηρυχθεί διαγωνισμοί για την ανάθεσή τους από την ΕΚΧΑ Α.Ε.

ΣΥΜΒΑΣΗ ΚΤ3-14						
ΠΕΡΙΦΕΡΕΙΑ ΠΕΛΟΠΟΝΝΗΣΟΥ						
Τμήμα της Σύμβασης	Περιφερειακή Ενότητα	Καλλικρατικός Δήμος	Κωδικός Καλλικρατικού Δήμου	Προ- καποδιστριακοί ΟΤΑ	Προεκτιμώμενες ποσότητες	
					Δικαιώματα	Στρέμματα Αστικής περιοχής
(Α')	ΜΕΣΣΗΝΙΑΣ	ΤΡΙΦΥΛΙΑΣ (Νότιο Τμήμα)	9258	ΒΑΛΤΑΣ, ΓΑΡΓΑΛΙΑΝΩΝ, ΛΕΥΚΗΣ, ΜΑΡΑΘΟΠΟΛΕΩΣ, ΜΟΥΖΑΚΙΟΥ, ΠΥΡΓΟΥ (ΤΡΙΦΥΛΙΑΣ), ΦΛΟΚΑΣ	75.236	5.700
(Β')	ΜΕΣΣΗΝΙΑΣ	ΤΡΙΦΥΛΙΑΣ (Βόρειο Τμήμα)	9258	ΑΓΑΛΙΑΝΗΣ, ΑΓΡΙΛΙΑΣ Π(ΤΡΙΦΥΛΙΑΣ), ΑΕΤΟΥ, ΑΡΜΕΝΙΩΝ, ΑΡΤΙΚΙΟΥ, ΑΥΛΩΝΟΣ, ΒΑΝΑΔΑΣ, ΒΡΥΣΩΝ, ΓΛΥΚΟΡΡΙΖΙΟΥ, ΕΛΑΙΑΣ, ΕΞΟΧΙΚΟΥ, ΚΑΛΙΤΣΑΙΝΗΣ, ΚΑΛΟΓΕΡΕΣΙΟΥ, ΚΑΛΟΥ ΝΕΡΟΥ, ΚΑΜΑΡΙΟΥ, ΚΑΡΥΩΝ, ΚΕΦΑΛΟΒΡΥΣΗΣ, ΚΟΠΑΝΑΚΙΟΥ, ΚΡΥΟΝΕΡΙΟΥ, ΚΥΠΑΡΙΣΣΙΑΣ, ΛΑΝΤΖΟΥΝΑΤΟΥ, ΛΥΚΟΥΔΕΣΙΟΥ (ΧΡΥΣΙΚΟΥ), ΜΑΛΗΣ, ΜΟΝΑΣΤΗΡΙΟΥ, ΜΟΥΡΙΑΤΑΔΑΣ, ΜΥΡΟΥ (ΜΟΙΡΑ), ΞΗΡΟΚΑΜΠΟΥ, ΠΕΡΔΙΚΟΝΕΡΙΟΥ, ΠΛΑΤΑΝΙΩΝ, ΠΛΑΤΗΣ, ΠΟΛΥΘΕΑΣ, ΠΡΟΔΡΟΜΟΥ, ΡΑΠΤΟΠΟΥΛΟΥ, ΡΑΧΩΝ, ΡΟΔΙΑΣ, ΣΕΛΛΑ, ΣΙΔΗΡΟΚΑΣΤΡΟΥ, ΣΙΤΟΧΩΡΙΟΥ, ΣΠΗΛΙΑΣ, ΣΤΑΣΙΟΥ, ΤΡΙΠΥΛΑΣ, ΦΑΡΑΚΛΑΔΑΣ, ΦΙΛΙΑΤΡΩΝ, ΧΑΛΑΖΟΝΙΟΥ, ΧΡΙΣΤΙΑΝΟΥΠΟΛΕΩΣ (ΧΡΙΣΤΙΑΝΟΥ)	172.165	12.600
(Γ')	ΜΕΣΣΗΝΙΑΣ	ΠΥΛΟΥ-ΝΕΣΤΟΡΟΣ	9257	*	219.249	15.400
ΣΥΝΟΛΟ					466.650	33.700

* Περιλαμβάνεται το σύνολο των Προ-Καποδιστριακών ΟΤΑ του Καλλικρατικού Δήμου στους οποίους δεν λειτουργεί Κτηματολόγιο και οι οποίοι δεν αποτελούν ήδη αντικείμενο συμβάσεων μελετών κτηματογράφησης ή δεν έχουν προκηρυχθεί διαγωνισμοί για την ανάθεσή τους από την ΕΚΧΑ Α.Ε.

ΣΥΜΒΑΣΗ ΚΤ3-15

ΠΕΡΙΦΕΡΕΙΑ ΠΕΛΟΠΟΝΝΗΣΟΥ

Τμήμα της Σύμβασης	Περιφερειακή Ενότητα	Καλλικρατικός Δήμος	Κωδικός Καλλικρατικού Δήμου	Προ- καποδιστριακοί ΟΤΑ	Προεκτιμώμενες ποσότητες	
					Δικαιώματα	Στρέμματα Αστικής περιοχής
(Α')	ΜΕΣΣΗΝΙΑΣ	ΚΑΛΑΜΑΤΑΣ	9254	*	78.060	8.000
(Β')	ΜΕΣΣΗΝΙΑΣ	ΔΥΤΙΚΗΣ ΜΑΝΗΣ	9253	*	202.464	19.300
		ΟΙΧΑΛΙΑΣ	9256	*		
(Γ')	ΜΕΣΣΗΝΙΑΣ	ΜΕΣΣΗΝΗΣ	9255	*	226.295	18.500
ΣΥΝΟΛΟ					506.819	45.800

ΣΥΜΒΑΣΗ ΚΤ3-16

ΠΕΡΙΦΕΡΕΙΑ ΠΕΛΟΠΟΝΝΗΣΟΥ

Τμήμα της Σύμβασης	Περιφερειακή Ενότητα	Καλλικρατικός Δήμος	Κωδικός Καλλικρατικού Δήμου	Προ- καποδιστριακοί ΟΤΑ	Προεκτιμώμενες ποσότητες	
					Δικαιώματα	Στρέμματα Αστικής περιοχής
(Α')	ΛΑΚΩΝΙΑΣ	ΑΝΑΤΟΛΙΚΗΣ ΜΑΝΗΣ	9248	*	106.178	16.000
(Β')	ΛΑΚΩΝΙΑΣ	ΕΛΑΦΟΝΗΣΟΥ	9249	*	244.906	17.700
		ΜΟΝΕΜΒΑΣΙΑΣ	9251	*		
		ΝΗΣΩΝ	ΚΥΘΗΡΩΝ	9209		
(Γ')	ΛΑΚΩΝΙΑΣ	ΕΥΡΩΤΑ	9250	*	325.573	19.200
		ΣΠΑΡΤΗΣ	9252	*		
ΣΥΝΟΛΟ					676.657	52.900

ΣΥΜΒΑΣΗ ΚΤ3-17

ΠΕΡΙΦΕΡΕΙΑ ΚΡΗΤΗΣ

Τμήμα της Σύμβασης	Περιφερειακή Ενότητα	Καλλικρατικός Δήμος	Κωδικός Καλλικρατικού Δήμου	Προ- καποδιστριακοί ΟΤΑ	Προεκτιμώμενες ποσότητες	
					Δικαιώματα	Στρέμματα Αστικής περιοχής
(Α')	ΧΑΝΙΩΝ	ΚΙΣΣΑΜΟΥ	9322	*	122.001	11.500
(Β')	ΧΑΝΙΩΝ	ΑΠΟΚΟΡΩΝΟΥ	9319	*	203.836	27.400
		ΣΦΑΚΙΩΝ	9324	*		
		ΧΑΝΙΩΝ	9325	*		
(Γ')	ΧΑΝΙΩΝ	ΚΑΝΤΑΝΟΥ - ΣΕΛΙΝΟΥ	9321	*	242.946	27.900
		ΠΛΑΤΑΝΙΑ	9323	*		
		ΣΥΝΟΛΟ			568.783	66.800

* Περιλαμβάνεται το σύνολο των Προ-Καποδιστριακών ΟΤΑ του Καλλικρατικού Δήμου στους οποίους δεν λειτουργεί Κτηματολόγιο και οι οποίοι δεν αποτελούν ήδη αντικείμενο συμβάσεων μελετών κτηματογράφησης ή δεν έχουν προκηρυχθεί διαγωνισμοί για την ανάθεσή τους από την ΕΚΧΑ Α.Ε.

ΣΥΜΒΑΣΗ ΚΤ3-18

ΠΕΡΙΦΕΡΕΙΑ ΚΡΗΤΗΣ						
Τμήμα της Σύμβασης	Περιφερειακή Ενότητα	Καλλικρατικός Δήμος	Κωδικός Καλλικρατικού Δήμου	Προ- καποδιστριακοί ΟΤΑ	Προεκτιμώμενες ποσότητες	
					Δικαιώματα	Στρέμματα Αστικής περιοχής
(Α')	ΡΕΘΥΜΝΟΥ	ΑΜΑΡΙΟΥ	9315	*	83.978	1.500
(Β')	ΡΕΘΥΜΝΟΥ	ΑΝΩΓΕΙΩΝ	9316	*	151.305	4.400
		ΜΥΛΟΠΟΤΑΜΟΥ	9317	*		
(Γ')	ΡΕΘΥΜΝΟΥ	ΑΓΙΟΥ ΒΑΣΙΛΕΙΟΥ	9314	*	200.974	9.400
		ΡΕΘΥΜΝΗΣ	9318	*		
ΣΥΝΟΛΟ					436.257	15.300

ΣΥΜΒΑΣΗ ΚΤ3-19

ΠΕΡΙΦΕΡΕΙΑ ΚΡΗΤΗΣ						
Τμήμα της Σύμβασης	Περιφερειακή Ενότητα	Καλλικρατικός Δήμος	Κωδικός Καλλικρατικού Δήμου	Προ- καποδιστριακοί ΟΤΑ	Προεκτιμώμενες ποσότητες	
					Δικαιώματα	Στρέμματα Αστικής περιοχής
(Α')	ΗΡΑΚΛΕΙΟΥ	ΜΑΛΕΒΙΖΙΟΥ	9306	*	139.823	3.700
(Β')	ΗΡΑΚΛΕΙΟΥ	ΓΟΡΤΥΝΑΣ	9304	*	269.784	4.900
(Γ')	ΗΡΑΚΛΕΙΟΥ	ΗΡΑΚΛΕΙΟΥ	9305	*	443.480	8.100
		ΦΑΙΣΤΟΥ	9308	*		
ΣΥΝΟΛΟ					853.087	16.700

ΣΥΜΒΑΣΗ ΚΤ3-20

ΠΕΡΙΦΕΡΕΙΑ ΚΡΗΤΗΣ						
Τμήμα της Σύμβασης	Περιφερειακή Ενότητα	Καλλικρατικός Δήμος	Κωδικός Καλλικρατικού Δήμου	Προ- καποδιστριακοί ΟΤΑ	Προεκτιμώμενες ποσότητες	
					Δικαιώματα	Στρέμματα Αστικής περιοχής
(Α')	ΗΡΑΚΛΕΙΟΥ	ΧΕΡΣΟΝΗΣΟΥ	9309	*	149.161	10.400
(Β')	ΗΡΑΚΛΕΙΟΥ	ΜΙΝΩΑ ΠΕΔΙΑΔΑΣ	9307	*	280.890	5.200
(Γ')	ΗΡΑΚΛΕΙΟΥ	ΑΡΧΑΝΩΝ - ΑΣΤΕΡΟΥΣΙΩΝ	9302	*	288.932	6.500
		ΒΙΑΝΝΟΥ	9303	*		
ΣΥΝΟΛΟ					718.983	22.100

* Περιλαμβάνεται το σύνολο των Προ-Καποδιστριακών ΟΤΑ του Καλλικρατικού Δήμου στους οποίους δεν λειτουργεί Κτηματολόγιο και οι οποίοι δεν αποτελούν ήδη αντικείμενο συμβάσεων μελετών κτηματογράφησης ή δεν έχουν προκηρυχθεί διαγωνισμοί για την ανάθεσή τους από την ΕΚΧΑ Α.Ε.

ΣΥΜΒΑΣΗ ΚΤ3-21						
ΠΕΡΙΦΕΡΕΙΑ ΚΡΗΤΗΣ						
Τμήμα της Σύμβασης	Περιφερειακή Ενότητα	Καλλικρατικός Δήμος	Κωδικός Καλλικρατικού Δήμου	Προ- καποδιστριακοί ΟΤΑ	Προεκτιμώμενες ποσότητες	
					Δικαιώματα	Στρέμματα Αστικής περιοχής
(Α')	ΛΑΣΙΘΙΟΥ	ΑΓΙΟΥ ΝΙΚΟΛΑΟΥ	9310	*	134.192	5.500
(Β')	ΛΑΣΙΘΙΟΥ	ΣΗΤΕΙΑΣ	9313	*	174.739	7.300
(Γ')	ΛΑΣΙΘΙΟΥ	ΙΕΡΑΠΕΤΡΑΣ	9311	*	211.581	10.000
		ΟΡΟΠΕΔΙΟΥ ΛΑΣΙΘΙΟΥ	9312	*		
ΣΥΝΟΛΟ					520.512	22.800

ΣΥΜΒΑΣΗ ΚΤ3-22						
ΠΕΡΙΦΕΡΕΙΑ ΣΤΕΡΕΑΣ ΕΛΛΑΔΑΣ						
Τμήμα της Σύμβασης	Περιφερειακή Ενότητα	Καλλικρατικός Δήμος	Κωδικός Καλλικρατικού Δήμου	Προ-καποδιστριακοί ΟΤΑ	Προεκτιμώμενες ποσότητες	
					Δικαιώματα	Στρέμματα Αστικής περιοχής
(Α')	ΕΥΒΟΙΑΣ	ΧΑΛΚΙΔΕΩΝ	9155	*	116.432	12.800
		ΕΡΕΤΡΙΑΣ	9149	*		
		ΣΚΥΡΟΥ	9154	*		
(Β')	ΕΥΒΟΙΑΣ	ΚΥΜΗΣ-ΑΛΙΒΕΡΙΟΥ	9152	*	288.520	27.700
		ΚΑΡΥΣΤΟΥ	9151	*		
(Γ')	ΕΥΒΟΙΑΣ	ΙΣΤΙΑΙΑΣ-ΑΙΔΗΨΟΥ	9150	*	362.412	21.100
		ΜΑΝΤΟΥΔΙΟΥ-ΛΙΜΝΗΣ-ΑΓΙΑΣ ΑΝΝΑΣ	9153	*		
		ΔΙΡΦΥΩΝ-ΜΕΣΣΑΠΙΩΝ	9148	*		
ΣΥΝΟΛΟ					767.364	61.600

ΣΥΜΒΑΣΗ ΚΤ3-23						
ΠΕΡΙΦΕΡΕΙΑ ΚΕΝΤΡΙΚΗΣ ΜΑΚΕΔΟΝΙΑΣ						
Τμήμα της Σύμβασης	Περιφερειακή Ενότητα	Καλλικρατικός Δήμος	Κωδικός Καλλικρατικού Δήμου	Προ- καποδιστριακοί ΟΤΑ	Προεκτιμώμενες ποσότητες	
					Δικαιώματα	Στρέμματα Αστικής περιοχής
(Α')	ΧΑΛΚΙΔΙΚΗΣ	ΠΟΛΥΓΥΡΟΥ	9059	*	120.365	5.000
(Β')	ΧΑΛΚΙΔΙΚΗΣ	ΝΕΑΣ ΠΡΟΠΟΝΤΙΔΑΣ	9058	*	289.682	16.600
(Γ')	ΧΑΛΚΙΔΙΚΗΣ	ΑΡΙΣΤΟΤΕΛΗ	9056	*	319.468	16.900
		ΚΑΣΣΑΝΔΡΑΣ	9057	*		
		ΣΙΘΩΝΙΑΣ	9060	*		
ΣΥΝΟΛΟ					729.515	38.500

* Περιλαμβάνεται το σύνολο των Προ-Καποδιστριακών ΟΤΑ του Καλλικρατικού Δήμου στους οποίους δεν λειτουργεί Κτηματολόγιο και οι οποίοι δεν αποτελούν ήδη αντικείμενο συμβάσεων μελετών κτηματογράφησης ή δεν έχουν προκηρυχθεί διαγωνισμοί για την ανάθεσή τους από την ΕΚΧΑ Α.Ε.

ΣΥΜΒΑΣΗ ΚΤ3-24

ΠΕΡΙΦΕΡΕΙΑ ΑΝΑΤΟΛΙΚΗΣ ΜΑΚΕΔΟΝΙΑΣ & ΘΡΑΚΗΣ

Τμήμα της Σύμβασης	Περιφερειακή Ενότητα	Καλλικρατικός Δήμος	Κωδικός Καλλικρατικού Δήμου	Προ- καποδιστριακοί ΟΤΑ	Προεκτιμώμενες ποσότητες	
					Δικαιώματα	Στρέμματα Αστικής περιοχής
(Α')	ΘΑΣΟΥ	ΘΑΣΟΥ	9011	*	92.281	5.700
(Β')	ΔΡΑΜΑΣ	ΔΟΞΑΤΟΥ	9001	*	265.518	3.400
		ΔΡΑΜΑΣ	9002	*		
		ΚΑΤΩ ΝΕΥΡΟΚΟΠΙΟΥ	9003	*		
		ΠΑΡΑΝΕΣΤΙΟΥ	9004	*		
		ΠΡΟΣΟΤΣΑΝΗΣ	9005	*		
	ΞΑΝΘΗΣ	ΑΒΔΗΡΩΝ	9015	*		
		ΤΟΠΕΙΡΟΥ	9018	*		
		(Γ')	ΞΑΝΘΗΣ	ΜΥΚΗΣ		
ΞΑΝΘΗΣ	9017			*		
ΡΟΔΟΠΗΣ	ΑΡΡΙΑΝΩΝ		9019	*		
	ΙΑΣΜΟΥ		9020	*		
	ΚΟΜΟΤΗΝΗΣ		9021	*		
	ΜΑΡΩΝΕΙΑΣ-ΣΑΠΩΝ		9022	*		
	ΣΥΝΟΛΟ					646.456

ΣΥΜΒΑΣΗ ΚΤ3-25

ΠΕΡΙΦΕΡΕΙΑ ΘΕΣΣΑΛΙΑΣ & ΚΕΝΤΡΙΚΗΣ ΜΑΚΕΔΟΝΙΑΣ

Τμήμα της Σύμβασης	Περιφερειακή Ενότητα	Καλλικρατικός Δήμος	Κωδικός Καλλικρατικού Δήμου	Προ- καποδιστριακοί ΟΤΑ	Προεκτιμώμενες ποσότητες	
					Δικαιώματα	Στρέμματα Αστικής περιοχής
(Α')	ΜΑΓΝΗΣΙΑΣ	ΒΟΛΟΥ	9105	*	70.217	4.900
		ΡΗΓΑ ΦΕΡΡΑΙΟΥ	9108	*		
(Β')	ΠΙΕΡΙΑΣ	ΔΙΟΥ-ΟΛΥΜΠΟΥ	9046		181.907	11.200
		ΚΑΤΕΡΙΝΗΣ	9047	*		
		ΠΥΔΝΑΣ-ΚΟΛΙΝΔΡΟΥ	9048	*		
(Γ')	ΣΠΟΡΑΔΩΝ	ΣΚΟΠΕΛΟΥ	9111	*	212.434	13.300
	ΜΑΓΝΗΣΙΑΣ	ΑΛΜΥΡΟΥ	9104	*		
		ΝΟΤΙΟΥ ΠΗΛΙΟΥ	9107	*		
ΣΥΝΟΛΟ					464.558	29.400

* Περιλαμβάνεται το σύνολο των Προ-Καποδιστριακών ΟΤΑ του Καλλικρατικού Δήμου στους οποίους δεν λειτουργεί Κτηματολόγιο και οι οποίοι δεν αποτελούν ήδη αντικείμενο συμβάσεων μελετών κτηματογράφησης ή δεν έχουν προκηρυχθεί διαγωνισμοί για την ανάθεσή τους από την ΕΚΧΑ Α.Ε.

ΣΥΜΒΑΣΗ ΚΤ3-26

ΠΕΡΙΦΕΡΕΙΑ ΒΟΡΕΙΟΥ ΑΙΓΑΙΟΥ

Τμήμα της Σύμβασης	Περιφερειακή Ενότητα	Καλλικρατικός Δήμος	Κωδικός Καλλικρατικού Δήμου	Προ- καποδιστριακοί ΟΤΑ	Προεκτιμώμενες ποσότητες	
					Δικαιώματα	Στρέμματα Αστικής περιοχής
(Α')	ΛΗΜΝΟΥ	ΛΗΜΝΟΥ	9263	*	109.892	5.700
		ΑΓΙΟΥ ΕΥΣΤΡΑΤΙΟΥ	9262	*		
(Β')	ΛΕΣΒΟΥ	ΛΕΣΒΟΥ (Δυτικό Τμήμα)	9261	ΑΓΙΑΣ ΠΑΡΑΣΚΕΥΗΣ, ΑΓΙΑΣΟΥ, ΑΚΡΑΣΙΟΥ, ΑΜΠΕΛΙΚΟΥ, ΑΡΓΕΝΝΟΥ, ΑΣΩΜΑΤΟΥ, ΑΦΑΛΩΝΟΣ, ΒΑΣΙΛΙΚΩΝ, ΒΡΙΣΑΣ, ΙΠΠΕΙΟΥ, ΚΑΠΗΣ, ΚΕΡΑΜΕΙΩΝ, ΚΛΕΙΟΥΣ, ΚΩΜΗΣ, ΛΑΜΠΟΥ ΜΥΛΩΝ, ΛΕΠΕΤΥΜΝΟΥ, ΛΟΥΤΡΟΠΟΛΕΩΣ ΘΕΡΜΗΣ, ΜΑΝΤΑΜΑΔΟΥ, ΜΕΓΑΛΟΧΩΡΙΟΥ, ΜΗΘΥΜΝΗΣ, ΜΙΣΤΕΓΝΩΝ, ΜΥΧΟΥ, ΝΑΠΗΣ, ΝΕΟΧΩΡΙΟΥ, ΝΕΩΝ ΚΥΔΩΝΙΩΝ, ΠΑΛΑΙΟΧΩΡΙΟΥ, ΠΑΜΦΙΛΩΝ, ΠΕΛΟΠΗΣ, ΠΗΓΗΣ, ΠΛΑΓΙΑΣ, ΠΛΩΜΑΡΙΟΥ, ΠΥΡΓΩΝ ΘΕΡΜΗΣ, ΣΚΟΠΕΛΟΥ, ΣΤΑΥΡΟΥ, ΣΥΚΑΜΙΝΕΑΣ, ΣΥΚΟΥΝΤΟΣ, ΤΡΥΓΟΝΑ, ΥΨΗΛΟΜΕΤΩΠΟΥ	270.425	6.300
(Γ')	ΛΕΣΒΟΥ	ΛΕΣΒΟΥ (Ανατολικό Τμήμα)	9261	ΑΓΡΑΣ, ΑΝΕΜΟΤΙΑΣ, ΑΝΤΙΣΣΗΣ, ΒΑΤΟΥΣΣΗΣ, ΕΡΕΣΟΥ, ΚΑΛΛΟΝΗΣ, ΛΙΣΒΟΡΙΟΥ, ΜΕΣΟΤΟΠΟΥ, ΠΕΤΡΑΣ, ΠΟΛΙΧΝΙΤΟΥ, ΠΤΕΡΟΥΝΤΟΣ, ΣΙΓΡΙΟΥ, ΣΚΑΛΟΧΩΡΙΟΥ, ΣΤΥΨΗΣ, ΦΙΛΙΑΣ, ΧΙΔΗΡΩΝ	151.308	7.700
ΣΥΝΟΛΟ					531.625	19.700

* Περιλαμβάνεται το σύνολο των Προ-Καποδιστριακών ΟΤΑ του Καλλικρατικού Δήμου στους οποίους δεν λειτουργεί Κτηματολόγιο και οι οποίοι δεν αποτελούν ήδη αντικείμενο συμβάσεων μελετών κτηματογράφησης ή δεν έχουν προκηρυχθεί διαγωνισμοί για την ανάθεσή τους από την ΕΚΧΑ Α.Ε.

ΣΥΜΒΑΣΗ ΚΤ3-27

ΠΕΡΙΦΕΡΕΙΑ ΒΟΡΕΙΟΥ & ΝΟΤΙΟΥ ΑΙΓΑΙΟΥ

Τμήμα της Σύμβασης	Περιφερειακή Ενότητα	Καλλικρατικός Δήμος	Κωδικός Καλλικρατικού Δήμου	Προ-καποδιστριακοί ΟΤΑ	Προεκτιμώμενες ποσότητες	
					Δικαιώματα	Στρέμματα Αστικής περιοχής
(Α')	ΚΑΛΥΜΝΟΥ	ΑΓΑΘΟΝΗΣΙΟΥ	9274	*	75.455	8.300
		ΑΣΤΥΠΑΛΛΙΑΣ	9275	*		
		ΚΑΛΥΜΝΙΩΝ	9276	*		
		ΛΕΙΨΩΝ	9277	*		
		ΛΕΡΟΥ	9278	*		
(Β')	ΣΑΜΟΥ	ΣΑΜΟΥ	9264	*	197.567	12.600
	ΙΚΑΡΙΑΣ	ΙΚΑΡΙΑΣ	9259	*		
		ΦΟΥΡΝΩΝ ΚΟΡΣΕΩΝ	9260	*		
(Γ')	ΧΙΟΥ	ΟΙΝΟΥΣΣΩΝ	9265	*	199.904	13.600
		ΧΙΟΥ	9266	*		
		ΨΑΡΩΝ	9267	*		
	ΚΑΡΠΑΘΟΥ	ΚΑΡΠΑΘΟΥ	9280	*		
		ΚΑΣΟΥ	9281	*		
	ΚΩ	ΝΙΣΥΡΟΥ	9285	*		
		ΡΟΔΟΥ	ΜΕΓΙΣΤΗΣ	9295		
	ΤΗΛΟΥ		9298	*		
	ΧΑΛΚΗΣ		9299	*		
ΣΥΝΟΛΟ					472.926	34.500

ΣΥΜΒΑΣΗ ΚΤ3-28

ΠΕΡΙΦΕΡΕΙΑ ΝΟΤΙΟΥ ΑΙΓΑΙΟΥ

Τμήμα της Σύμβασης	Περιφερειακή Ενότητα	Καλλικρατικός Δήμος	Κωδικός Καλλικρατικού Δήμου	Προ- καποδιστριακοί ΟΤΑ	Προεκτιμώμενες ποσότητες	
					Δικαιώματα	Στρέμματα Αστικής περιοχής
(Α')	ΘΗΡΑΣ	ΑΝΑΦΗΣ	9269	*	67.052	6.700
		ΘΗΡΑΣ	9270	*		
		ΙΗΤΩΝ	9271	*		
		ΣΙΚΙΝΟΥ	9272	*		
		ΦΟΛΕΓΑΝΔΡΟΥ	9273	*		
(Β')	ΠΑΡΟΥ	ΑΝΤΙΠΑΡΟΥ	9293	*	157.486	29.900
		ΠΑΡΟΥ	9294	*		
	ΜΗΛΟΥ	ΜΗΛΟΥ	9287	*		
		ΣΕΡΙΦΟΥ	9288	*		
	ΜΥΚΟΝΟΥ	ΜΥΚΟΝΟΥ	9290	*		
	ΤΗΝΟΥ	ΤΗΝΟΥ	9301	*		
	(Γ')	ΑΝΔΡΟΥ	ΑΝΔΡΟΥ	9268		
ΚΕΑΣ - ΚΥΘΝΟΥ		ΚΕΑΣ	9282	*		
		ΚΥΘΝΟΥ	9283	*		
		ΑΜΟΡΓΟΥ	9291	*		
ΝΑΞΟΥ		ΝΑΞΟΥ & ΜΙΚΡΩΝ ΚΥΚΛΑΔΩΝ	9292	*		
ΣΥΝΟΛΟ					415.628	69.200

* Περιλαμβάνεται το σύνολο των Προ-Καποδιστριακών ΟΤΑ του Καλλικρατικού Δήμου στους οποίους δεν λειτουργεί Κτηματολόγιο και οι οποίοι δεν αποτελούν ήδη αντικείμενο συμβάσεων μελετών κτηματογράφησης ή δεν έχουν προκηρυχθεί διαγωνισμοί για την ανάθεσή τους από την ΕΚΧΑ Α.Ε.

ΠΙΝΑΚΑΣ 2: ΜΟΝΑΔΕΣ ΦΥΣΙΚΟΥ ΑΝΤΙΚΕΙΜΕΝΟΥ ΜΕΛΕΤΗΤΙΚΩΝ ΑΝΤΙΚΕΙΜΕΝΩΝ Α΄ & Β΄ ΑΝΑ ΤΜΗΜΑ ΣΥΜΒΑΣΗΣ & ΑΝΑ ΣΥΜΒΑΣΗ															
Κωδικός Σύμβασης	Τμήμα της Σύμβασης	ΜΕΛΕΤΗΤΙΚΟ ΑΝΤΙΚΕΙΜΕΝΟ Α΄								ΜΕΛΕΤΗΤΙΚΟ ΑΝΤΙΚΕΙΜΕΝΟ Β΄					
		Δικαίωμα γνωστού δικαιούχου, εντός αραιοδομημένης Αστικής περιοχής, που είναι καταχωρισμένο Προσωρινό Κτηματολογικό Πίνακα της Ανάρτησης		Δικαίωμα γνωστού δικαιούχου, εντός Αγροτικής περιοχής μεγάλης κατάτμησης, που είναι καταχωρισμένο Προσωρινό Κτηματολογικό Πίνακα της Ανάρτησης		Σύνολο δικαιωμάτων		Στρέμματα Αστικής περιοχής, για τα οποία θα απαιτηθούν εργασίες για την κατάρτιση των προσωρινών κτηματολογικών διαγραμμάτων της ανάρτησης, όπου δεν διατίθενται κατάλληλα υπόβαθρα		Ισχύον δικαίωμα γνωστού δικαιούχου, εντός αραιοδομημένης Αστικής περιοχής που είναι καταχωρισμένο στην Αναμορφωμένη Κτηματολογική Βάση της Ανάρτησης		Ισχύον Δικαίωμα γνωστού δικαιούχου, εντός Αγροτικής περιοχής μεγάλης κατάτμησης, που είναι καταχωρισμένο στην Αναμορφωμένη Κτηματολογική Βάση της Ανάρτησης		Σύνολο δικαιωμάτων	
		ανά Τμήμα	ανά Σύμβαση	ανά Τμήμα	ανά Σύμβαση	ανά Τμήμα	ανά Σύμβαση	ανά Τμήμα	ανά Σύμβαση	ανά Τμήμα	ανά Σύμβαση	ανά Τμήμα	ανά Σύμβαση	ανά Τμήμα	ανά Σύμβαση
ΚΤ3-01	A	41.291	276.165	54.687	379.176	95.978	655.341	1.000	16.800	41.291	276.165	54.687	379.176	95.978	655.341
	B	102.655		128.540		231.195		1.000		102.655		128.540		231.195	
	Γ	132.219		195.949		328.168		14.800		132.219		195.949		328.168	
ΚΤ3-02	A	78.694	291.958	55.048	413.309	133.742	705.267	24.700	51.200	78.694	291.958	55.048	413.309	133.742	705.267
	B	101.764		158.527		260.291		13.400		101.764		158.527		260.291	
	Γ	111.500		199.734		311.234		13.100		111.500		199.734		311.234	
ΚΤ3-03	A	44.411	277.764	30.351	170.207	74.762	447.971	3.200	23.200	44.411	277.764	30.351	170.207	74.762	447.971
	B	83.575		71.688		155.263		6.200		83.575		71.688		155.263	
	Γ	149.778		68.168		217.946		13.800		149.778		68.168		217.946	
ΚΤ3-04	A	32.711	168.694	34.866	247.977	67.577	416.671	4.600	16.800	32.711	168.694	34.866	247.977	67.577	416.671
	B	74.198		89.815		164.013		4.800		74.198		89.815		164.013	
	Γ	61.785		123.296		185.081		7.400		61.785		123.296		185.081	
ΚΤ3-05	A	54.610	335.077	58.987	366.306	113.597	701.383	31.800	126.900	54.610	335.077	58.987	366.306	113.597	701.383
	B	154.451		127.019		281.470		76.300		154.451		127.019		281.470	
	Γ	126.016		180.300		306.316		18.800		126.016		180.300		306.316	
ΚΤ3-06	A	38.808	244.559	53.184	387.505	91.992	632.064	25.400	76.400	38.808	244.559	53.184	387.505	91.992	632.064
	B	97.885		165.209		263.094		30.000		97.885		165.209		263.094	
	Γ	107.866		169.112		276.978		21.000		107.866		169.112		276.978	
ΚΤ3-07	A	64.215	295.177	91.245	386.962	155.460	682.139	2.900	4.900	64.215	295.177	91.245	386.962	155.460	682.139
	B	96.235		125.338		221.573		1.000		96.235		125.338		221.573	
	Γ	134.727		170.379		305.106		1.000		134.727		170.379		305.106	

ΠΙΝΑΚΑΣ 2: ΜΟΝΑΔΕΣ ΦΥΣΙΚΟΥ ΑΝΤΙΚΕΙΜΕΝΟΥ ΑΝΑ ΤΜΗΜΑ ΣΥΜΒΑΣΗΣ & ΑΝΑ ΣΥΜΒΑΣΗ

Κωδικός Σύμβα- σης	Τμήμα της Σύμβα- σης	ΜΕΛΕΤΗΤΙΚΟ ΑΝΤΙΚΕΙΜΕΝΟ Α΄								ΜΕΛΕΤΗΤΙΚΟ ΑΝΤΙΚΕΙΜΕΝΟ Β΄					
		Δικαίωμα γνωστού δικαιούχου, εντός αραιοδομημένης Αστικής περιοχής , που είναι καταχωρισμένο Προσωρινό Κτηματολογικό Πίνακα της Ανάρτησης		Δικαίωμα γνωστού δικαιούχου, εντός Αγροτικής περιοχής μεγάλης κατάτμησης, που είναι καταχωρισμένο Προσωρινό Κτηματολογικό Πίνακα της Ανάρτησης		Σύνολο δικαιωμάτων		Στρέμματα Αστικής περιοχής για τα οποία θα απαιτηθούν εργασίες για την κατάρτιση των προσωρινών κτηματολογικών διαγραμμάτων της ανάρτησης, όπου δεν διατίθενται κατάλληλα υπόβαθρα		Ισχύον δικαίωμα γνωστού δικαιούχου, εντός αραιοδομημένης Αστικής περιοχής που είναι καταχωρισμένο στην Αναμορφωμένη Κτηματολογική Βάση της Ανάρτησης		Ισχύον Δικαίωμα γνωστού δικαιούχου, εντός Αγροτικής περιοχής μεγάλης κατάτμησης, που είναι καταχωρισμένο στην Αναμορφωμένη Κτηματολογική Βάση της Ανάρτησης		Σύνολο δικαιωμάτων	
		ανά Τμήμα	ανά Σύμβαση	ανά Τμήμα	ανά Σύμβαση	ανά Τμήμα	ανά Σύμβαση	ανά Τμήμα	ανά Σύμβαση	ανά Τμήμα	ανά Σύμβαση	ανά Τμήμα	ανά Σύμβαση	ανά Τμήμα	ανά Σύμβαση
ΚΤ3-08	A	19.885	113.689	29.558	189.083	49.443	302.772	5.800	33.400	19.885	113.689	29.558	189.083	49.443	302.772
	B	53.711		70.503		124.214		12.300		53.711		70.503		124.214	
	Γ	40.093		89.022		129.115		15.300		40.093		89.022		129.115	
ΚΤ3-09	A	22.030	108.013	60.171	385.017	82.201	493.030	1.000	3.000	22.030	108.013	60.171	385.017	82.201	493.030
	B	29.428		129.579		159.007		1.000		29.428		129.579		159.007	
	Γ	56.555		195.267		251.822		1.000		56.555		195.267		251.822	
ΚΤ3-10	A	30.121	216.593	60.746	553.007	90.867	769.600	15.400	83.900	30.121	216.593	60.746	553.007	90.867	769.600
	B	85.615		202.386		288.001		35.400		85.615		202.386		288.001	
	Γ	100.857		289.875		390.732		33.100		100.857		289.875		390.732	
ΚΤ3-11	A	33.357	177.223	42.796	310.839	76.153	488.062	1.000	3.000	33.357	177.223	42.796	310.839	76.153	488.062
	B	55.776		144.511		200.287		1.000		55.776		144.511		200.287	
	Γ	88.090		123.532		211.622		1.000		88.090		123.532		211.622	
ΚΤ3-12	A	12.338	88.554	51.951	388.526	64.289	477.080	5.200	26.800	12.338	88.554	51.951	388.526	64.289	477.080
	B	40.599		145.392		185.991		11.300		40.599		145.392		185.991	
	Γ	35.617		191.183		226.800		10.300		35.617		191.183		226.800	
ΚΤ3-13	A	39.691	137.181	31.348	295.869	71.039	433.050	1.000	3.000	39.691	137.181	31.348	295.869	71.039	433.050
	B	19.315		134.783		154.098		1.000		19.315		134.783		154.098	
	Γ	78.175		129.738		207.913		1.000		78.175		129.738		207.913	
ΚΤ3-14	A	21.907	118.976	53.329	347.674	75.236	466.650	5.700	33.700	21.907	118.976	53.329	347.674	75.236	466.650
	B	46.355		125.810		172.165		12.600		46.355		125.810		172.165	
	Γ	50.714		168.535		219.249		15.400		50.714		168.535		219.249	

ΠΙΝΑΚΑΣ 2: ΜΟΝΑΔΕΣ ΦΥΣΙΚΟΥ ΑΝΤΙΚΕΙΜΕΝΟΥ ΑΝΑ ΤΜΗΜΑ ΣΥΜΒΑΣΗΣ & ΑΝΑ ΣΥΜΒΑΣΗ

Κωδικός Σύμβασης	Τμήμα της Σύμβασης	ΜΕΛΕΤΗΤΙΚΟ ΑΝΤΙΚΕΙΜΕΝΟ Α΄								ΜΕΛΕΤΗΤΙΚΟ ΑΝΤΙΚΕΙΜΕΝΟ Β΄					
		Δικαίωμα γνωστού δικαιούχου, εντός αραιοδομημένης Αστικής περιοχής, που είναι καταχωρισμένο Προσωρινό Κτηματολογικό Πίνακα της Ανάρτησης		Δικαίωμα γνωστού δικαιούχου, εντός Αγροτικής περιοχής μεγάλης κατάτμησης, που είναι καταχωρισμένο Προσωρινό Κτηματολογικό Πίνακα της Ανάρτησης		Σύνολο δικαιωμάτων		Στρέμματα Αστικής περιοχής για τα οποία θα απαιτηθούν εργασίες για την κατάρτιση των προσωρινών κτηματολογικών διαγραμμάτων της ανάρτησης, όπου δεν διατίθενται κατάλληλα υπόβαθρα		Ισχύον δικαίωμα γνωστού δικαιούχου, εντός αραιοδομημένης Αστικής περιοχής που είναι καταχωρισμένο στην Αναμορφωμένη Κτηματολογική Βάση της Ανάρτησης		Ισχύον Δικαίωμα γνωστού δικαιούχου, εντός Αγροτικής περιοχής μεγάλης κατάτμησης, που είναι καταχωρισμένο στην Αναμορφωμένη Κτηματολογική Βάση της Ανάρτησης		Σύνολο δικαιωμάτων	
		ανά Τμήμα	ανά Σύμβαση	ανά Τμήμα	ανά Σύμβαση	ανά Τμήμα	ανά Σύμβαση	ανά Τμήμα	ανά Σύμβαση	ανά Τμήμα	ανά Σύμβαση	ανά Τμήμα	ανά Σύμβαση	ανά Τμήμα	ανά Σύμβαση
ΚΤ3-15	A	26.671	126.060	51.389	380.759	78.060	506.819	8.000	45.800	26.671	126.060	51.389	380.759	78.060	506.819
	B	57.378		145.086		202.464		19.300		57.378		145.086		202.464	
	Γ	42.011		184.284		226.295		18.500		42.011		184.284		226.295	
ΚΤ3-16	A	35.697	190.794	70.481	485.863	106.178	676.657	16.000	52.900	35.697	190.794	70.481	485.863	106.178	676.657
	B	74.498		170.408		244.906		17.700		74.498		170.408		244.906	
	Γ	80.599		244.974		325.573		19.200		80.599		244.974		325.573	
ΚΤ3-17	A	23.752	134.042	98.249	434.741	122.001	568.783	11.500	66.800	23.752	134.042	98.249	434.741	122.001	568.783
	B	59.967		143.869		203.836		27.400		59.967		143.869		203.836	
	Γ	50.323		192.623		242.946		27.900		50.323		192.623		242.946	
ΚΤ3-18	A	12.025	75.242	71.953	361.015	83.978	436.257	1.500	15.300	12.025	75.242	71.953	361.015	83.978	436.257
	B	29.616		121.689		151.305		4.400		29.616		121.689		151.305	
	Γ	33.601		167.373		200.974		9.400		33.601		167.373		200.974	
ΚΤ3-19	A	45.400	170.298	94.423	682.789	139.823	853.087	3.700	16.700	45.400	170.298	94.423	682.789	139.823	853.087
	B	30.829		238.955		269.784		4.900		30.829		238.955		269.784	
	Γ	94.069		349.411		443.480		8.100		94.069		349.411		443.480	
ΚΤ3-20	A	50.307	139.745	98.854	579.238	149.161	718.983	10.400	22.100	50.307	139.745	98.854	579.238	149.161	718.983
	B	39.685		241.205		280.890		5.200		39.685		241.205		280.890	
	Γ	49.753		239.179		288.932		6.500		49.753		239.179		288.932	
ΚΤ3-21	A	37.490	144.158	96.702	376.354	134.192	520.512	5.500	22.800	37.490	144.158	96.702	376.354	134.192	520.512
	B	41.578		133.161		174.739		7.300		41.578		133.161		174.739	
	Γ	65.090		146.491		211.581		10.000		65.090		146.491		211.581	

ΠΙΝΑΚΑΣ 2: ΜΟΝΑΔΕΣ ΦΥΣΙΚΟΥ ΑΝΤΙΚΕΙΜΕΝΟΥ ΑΝΑ ΤΜΗΜΑ ΣΥΜΒΑΣΗΣ & ΑΝΑ ΣΥΜΒΑΣΗ															
Κωδικός Σύμβασης	Τμήμα της Σύμβασης	ΜΕΛΕΤΗΤΙΚΟ ΑΝΤΙΚΕΙΜΕΝΟ Α'								ΜΕΛΕΤΗΤΙΚΟ ΑΝΤΙΚΕΙΜΕΝΟ Β'					
		Δικαίωμα γνωστού δικαιούχου, εντός αραιοδομημένης Αστικής περιοχής, που είναι καταχωρισμένο Προσωρινό Κτηματολογικό Πίνακα της Ανάρτησης		Δικαίωμα γνωστού δικαιούχου, εντός Αγροτικής περιοχής μεγάλης κατάτμησης, που είναι καταχωρισμένο Προσωρινό Κτηματολογικό Πίνακα της Ανάρτησης		Σύνολο δικαιωμάτων		Στρέμματα Αστικής περιοχής για τα οποία θα απαιτηθούν εργασίες για την κατάρτιση των προσωρινών κτηματολογικών διαγραμμάτων της ανάρτησης, όπου δεν διατίθενται κατάλληλα υπόβαθρα		Ισχύον δικαίωμα γνωστού δικαιούχου, εντός αραιοδομημένης Αστικής περιοχής που είναι καταχωρισμένο στην Αναμορφωμένη Κτηματολογική Βάση της Ανάρτησης		Ισχύον Δικαίωμα γνωστού δικαιούχου, εντός Αγροτικής περιοχής μεγάλης κατάτμησης, που είναι καταχωρισμένο στην Αναμορφωμένη Κτηματολογική Βάση της Ανάρτησης		Σύνολο δικαιωμάτων	
		ανά Τμήμα	ανά Σύμβαση	ανά Τμήμα	ανά Σύμβαση	ανά Τμήμα	ανά Σύμβαση	ανά Τμήμα	ανά Σύμβαση	ανά Τμήμα	ανά Σύμβαση	ανά Τμήμα	ανά Σύμβαση	ανά Τμήμα	ανά Σύμβαση
ΚΤ3-22	A	52.480	302.868	63.952	464.496	116.432	767.364	12.800	61.600	52.480	302.868	63.952	464.496	116.432	767.364
	B	114.427		174.093		288.520		27.700		114.427		174.093		288.520	
	Γ	135.961		226.451		362.412		21.100		135.961		226.451		362.412	
ΚΤ3-23	A	44.254	426.062	76.111	303.453	120.365	729.515	5.000	38.500	44.254	426.062	76.111	303.453	120.365	729.515
	B	185.169		104.513		289.682		16.600		185.169		104.513		289.682	
	Γ	196.639		122.829		319.468		16.900		196.639		122.829		319.468	
ΚΤ3-24	A	40.172	380.064	52.109	266.392	92.281	646.456	5.700	26.600	40.172	380.064	52.109	266.392	92.281	646.456
	B	177.231		88.287		265.518		3.400		177.231		88.287		265.518	
	Γ	162.661		125.996		288.657		17.500		162.661		125.996		288.657	
ΚΤ3-25	A	28.988	230.708	41.229	233.850	70.217	464.558	4.900	29.400	28.988	230.708	41.229	233.850	70.217	464.558
	B	115.469		66.438		181.907		11.200		115.469		66.438		181.907	
	Γ	86.251		126.183		212.434		13.300		86.251		126.183		212.434	
ΚΤ3-26	A	50.433	183.420	59.459	348.205	109.892	531.625	5.700	19.700	50.433	183.420	59.459	348.205	109.892	531.625
	B	71.843		198.582		270.425		6.300		71.843		198.582		270.425	
	Γ	61.144		90.164		151.308		7.700		61.144		90.164		151.308	
ΚΤ3-27	A	58.510	241.924	16.945	231.002	75.455	472.926	8.300	34.500	58.510	241.924	16.945	231.002	75.455	472.926
	B	108.522		89.045		197.567		12.600		108.522		89.045		197.567	
	Γ	74.892		125.012		199.904		13.600		74.892		125.012		199.904	
ΚΤ3-28	A	43.220	235.932	23.832	179.696	67.052	415.628	6.700	69.200	43.220	235.932	23.832	179.696	67.052	415.628
	B	96.052		61.434		157.486		29.900		96.052		61.434		157.486	
	Γ	96.660		94.430		191.090		32.600		96.660		94.430		191.090	
ΣΥΝΟΛΟ		5.830.940	5.830.940	10.149.310	10.149.310	15.980.250	15.980.250	1.024.900	1.024.900	5.830.940	5.830.940	10.149.310	10.149.310	15.980.250	15.980.250

B. Λοιπά Παρεχόμενα στοιχεία για την υποβολή της προσφοράς

1. Αναδασμοί Διανομές

Για την υποβολή προσφορών στον παρόντα διαγωνισμό, παρέχεται στους ενδιαφερόμενους έως την καταληκτική ημέρα και ώρα υποβολής τους, θέαση μέσω της ιστοσελίδας της Ε.Κ.ΧΑ ΑΕ., των ενδεικτικών ορίων των αγροκτημάτων και των γεωτεμαχίων που περιλαμβάνονται σε αυτά, όπως προέκυψαν από το έργο «Ψηφιοποίησης του Αναλογικού Αρχείου των Πράξεων των Διανομών και Αναδασμών του Υπουργείου Αγροτικής Ανάπτυξης & Τροφίμων» και αφορούν στις υπό προκήρυξη Περιφερειακές Ενότητες. Για την θέαση των ανωτέρω στοιχείων θα χορηγηθούν έπειτα από σχετική αίτηση των ενδιαφερομένων κωδικοί πρόσβασης. Επισημαίνεται ότι, με την υπογραφή της κάθε σύμβασης θα χορηγηθεί στον ανάδοχο το σύνολο των πρωτογενών δεδομένων (σαρωμένα διαγράμματα και πίνακες διανομών και αναδασμών) που αφορά στην περιοχή μελέτης.

Επίσης, παρέχονται στους ενδιαφερόμενους, στον Φάκελο του Έργου, στοιχεία σχετικά με την περιγραφή, τον στόχο και την αναγκαιότητα του έργου «Ψηφιοποίησης του Αναλογικού Αρχείου των Πράξεων των Διανομών και Αναδασμών του Υπουργείου Αγροτικής Ανάπτυξης & Τροφίμων», καθώς και τα τελικά παραδοτέα του έργου αυτού και στοιχεία που αφορούν στις Φάσεις Υλοποίησης, την μεθοδολογία και στους Ελέγχους Ποιότητας που πραγματοποιήθηκαν για την δημιουργία του τελικού προϊόντος [συνημμένο αρχείο: «ΦΕ02_ΨΗΦΙΟΠΟΙΗΣΗ_ΣΤΟΙΧΕΙΩΝ_ΤΩΝ_ΔΙΑΝΟΜΩΝ_&_ΑΝΑΔΑΣΜΩΝ_ΚΤΙΜΑ_13.pdf»]. Επίσης δίδονται ανά Νομό τα στοιχεία που αφορούν στα Αγροκτήματα, δηλαδή η ονομασία τους, ο αριθμός των πινακίδων των δ/των που παρελήφθησαν, ο αριθμός των δ/των που προέκυψαν από την ψηφιοποίηση, ο αριθμός των πολυγώνων, ο αριθμός των εγγραφών (δικαιώματα), το εμβαδό, και τα αποτελέσματα των ελέγχων που διενεργήθηκαν ως προς την γεωαναφορά και την ψηφιοποίηση (συνημμένο αρχείο: «ΦΕ03_ΣΥΜΠΛΗΡΩΜΑΤΙΚΑ_ΣΤΟΙΧΕΙΑ_ΔΙΑΝΟΜΩΝ_&_ΑΝΑΔΑΣΜΩΝ_ΚΤΙΜΑ_13.XLS»)

2. Στοιχεία LPIS

Στην ανωτέρω αναφερόμενη εφαρμογή θέασης της ιστοσελίδας της Ε.Κ.ΧΑ ΑΕ παρέχεται στους ενδιαφερόμενους για την υποβολή προσφορών, η ενδεικτική οριοθέτηση των Ενοτήτων και Υποενοτήτων Ελέγχου του ΥΠΑΑΤ του Συστήματος Αναγνώρισης Αγροτεμαχίων.

Επίσης, δίδονται στους ενδιαφερόμενους, στον Φάκελο Του Έργου, τα στοιχεία που αφορούν στην περιγραφή των παρεχόμενων στοιχείων οριοθέτησης Ενοτήτων και υπο-Ενοτήτων του ΥΠΑΑΤ του Συστήματος Αναγνώρισης Αγροτεμαχίων και η μορφή των δεδομένων, που θα χορηγηθούν στον Ανάδοχο με την υπογραφή της σύμβασης. (συνημμένο αρχείο: «ΦΕ01_ΣΤΟΙΧΕΙΑ_ΤΟΥ_ΠΛΗΡΟΦΟΡΙΑΚΟΥ_ΣΥΣΤΗΜΑΤΟΣ_ΑΝΑΓΝΩΡΙΣΗΣ_ΑΓΡΟΤΕΜΑΧΙΩΝ_ΣΣΑ_LPIS_ΟΠΕΚΕΠΕ_ΚΤΙΜΑ_13.pdf»)

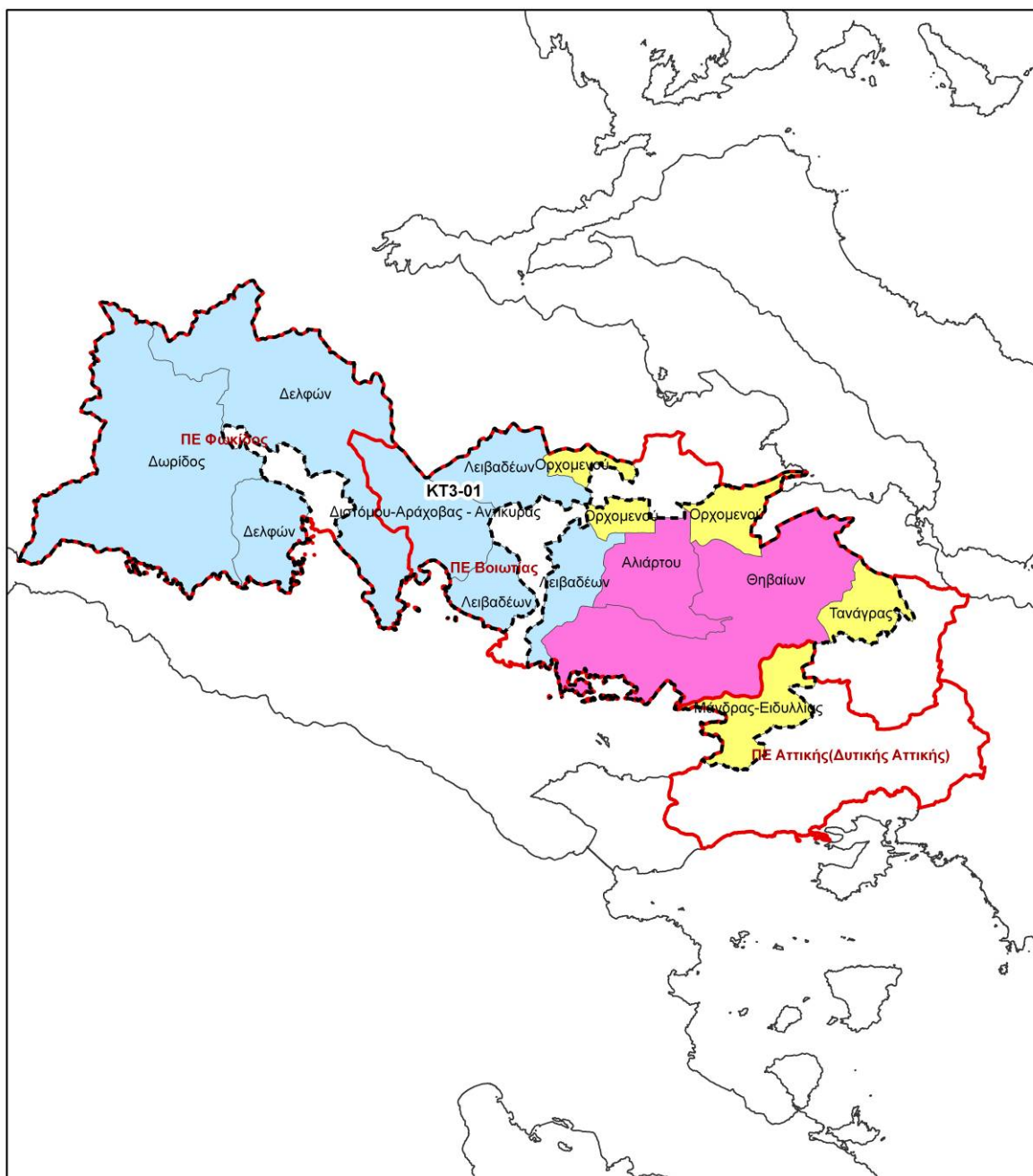
3. Στοιχεία Εκτίμησης Δασικού Αντικειμένου

Για την εκτίμηση του των Νομών του Υπολοίπου της Χώρας, δίδεται ο ακόλουθος πίνακας «Εκτίμησης έκτασης δασών, δασικών και χορτολιβαδικών εκτάσεων (στρέμ.)»:

Περιφερειακή Ενότητα	Εμβαδόν (στρέμ.)	Περιφερειακή Ενότητα	Εμβαδόν (στρέμ.)
ΑΙΤΩΛΙΑΣ ΚΑΙ ΑΚΑΡΝΑΝΙΑΣ	3.701.800	ΚΩ	201.100
ΑΝΔΡΟΥ	317.700	ΛΑΚΩΝΙΑΣ	2.393.000
ΑΡΓΟΛΙΔΑΣ	1.159.800	ΛΑΣΙΘΙΟΥ	1.278.300
ΑΡΚΑΔΙΑΣ	3.217.200	ΛΕΣΒΟΥ	998.700
ΑΡΤΑΣ	1.128.500	ΛΕΥΚΑΔΑΣ	185.700
ΑΧΑΪΑΣ	2.200.000	ΛΗΜΝΟΥ	317.200
ΒΟΙΩΤΙΑΣ	1.353.000	ΜΑΓΝΗΣΙΑΣ	1.503.900
ΓΡΕΒΕΝΩΝ	1.588.700	ΜΕΣΣΗΝΙΑΣ	1.656.800
ΔΡΑΜΑΣ	2.652.300	ΜΗΛΟΥ	66.000
ΕΥΒΟΙΑΣ	2.957.300	ΜΥΚΟΝΟΥ	31.100
ΕΥΡΥΤΑΝΙΑΣ	1.650.500	ΝΑΞΟΥ	495.700
ΖΑΚΥΝΘΟΥ	201.900	ΝΗΣΩΝ	114.900
ΗΛΕΙΑΣ	1.269.200	ΞΑΝΘΗΣ	1.074.100
ΗΡΑΚΛΕΙΟΥ	1.244.900	ΠΑΡΟΥ	156.700
ΘΕΣΠΡΩΤΙΑΣ	1.092.600	ΠΙΕΡΙΑΣ	1.032.400
ΘΕΣΣΑΛΟΝΙΚΗΣ	1.773.800	ΠΡΕΒΕΖΑΣ	704.500
ΘΗΡΑΣ	227.600	ΡΕΘΥΜΝΗΣ	897.600
ΙΘΑΚΗΣ	98.600	ΡΟΔΟΠΗΣ	1.538.700
ΙΚΑΡΙΑΣ	266.600	ΡΟΔΟΥ	1.105.500
ΙΩΑΝΝΙΝΩΝ	4.146.400	ΣΑΜΟΥ	312.800
ΚΑΛΥΜΝΟΥ	294.500	ΤΗΝΟΥ	443.000
ΚΑΡΠΑΘΟΥ	319.900	ΦΘΙΩΤΙΔΑΣ	3.051.600
ΚΑΣΤΟΡΙΑΣ	1.226.400	ΦΛΩΡΙΝΑΣ	1.003.100
ΚΕΑΣ-ΚΥΘΝΟΥ	220.700	ΦΩΚΙΔΑΣ	1.814.300
ΚΕΡΚΥΡΑΣ	321.700	ΧΑΛΚΙΔΙΚΗΣ	1.840.200
ΚΕΦΑΛΛΗΝΙΑΣ	502.200	ΧΑΝΙΩΝ	1.659.500
ΚΟΡΙΝΘΙΑΣ	1.078.900	ΧΙΟΥ	608.500
ΣΥΝΟΛΟ:		62.697.600	

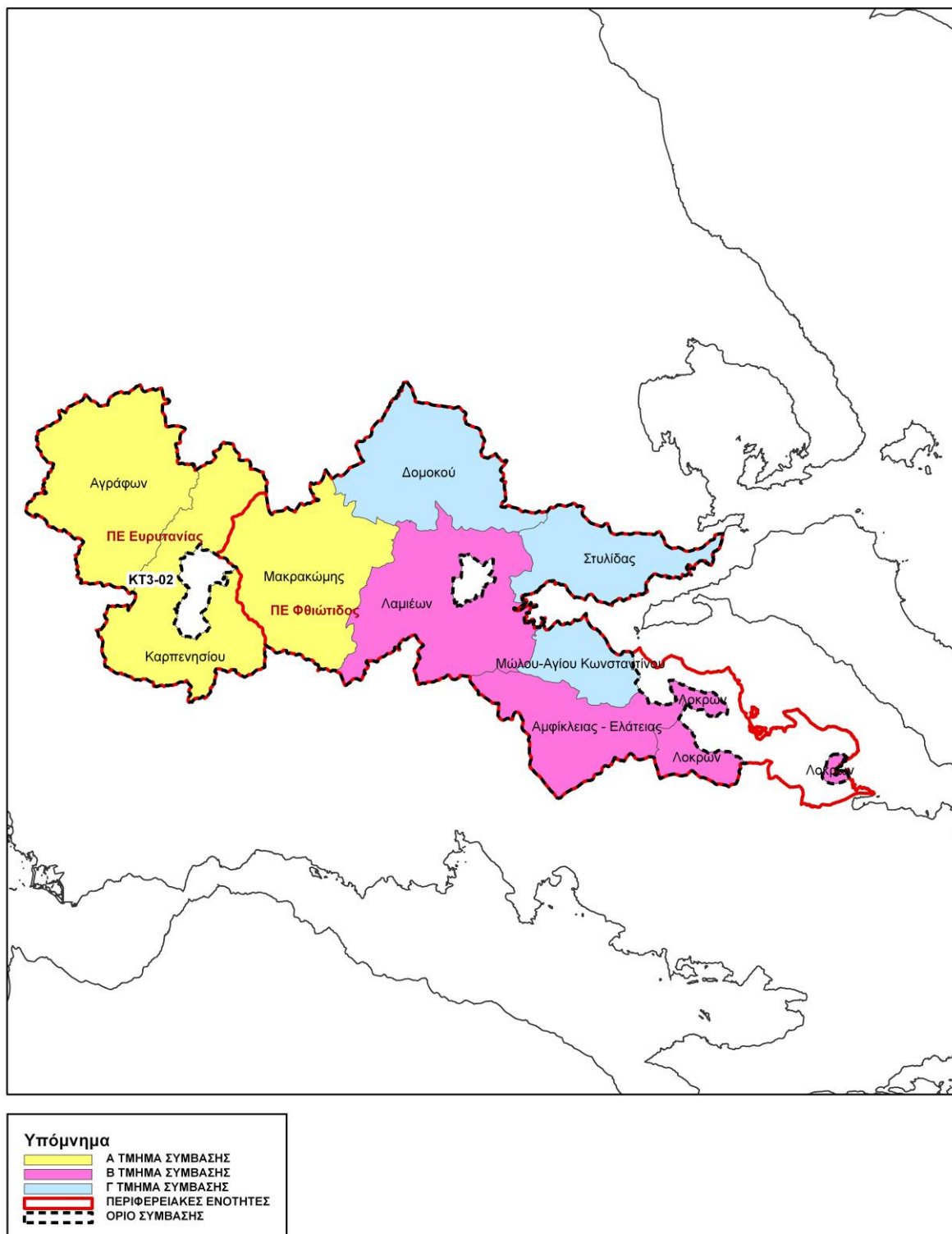
Γ. Ενδεικτικά διαγράμματα των περιοχών των συμβάσεων και των τμημάτων αυτών

ΑΝΑΘΕΣΗ ΣΥΜΒΑΣΕΩΝ ΜΕΛΕΤΩΝ ΚΤΗΜΑΤΟΓΡΑΦΗΣΗΣ & ΥΠΟΣΤΗΡΙΚΤΙΚΩΝ ΥΠΗΡΕΣΙΩΝ ΓΙΑ ΤΗ ΔΗΜΙΟΥΡΓΙΑ ΕΘΝΙΚΟΥ ΚΤΗΜΑΤΟΛΟΓΙΟΥ ΣΤΟ ΥΠΟΛΟΙΠΟ ΤΗΣ ΧΩΡΑΣ ΚΤ3-01

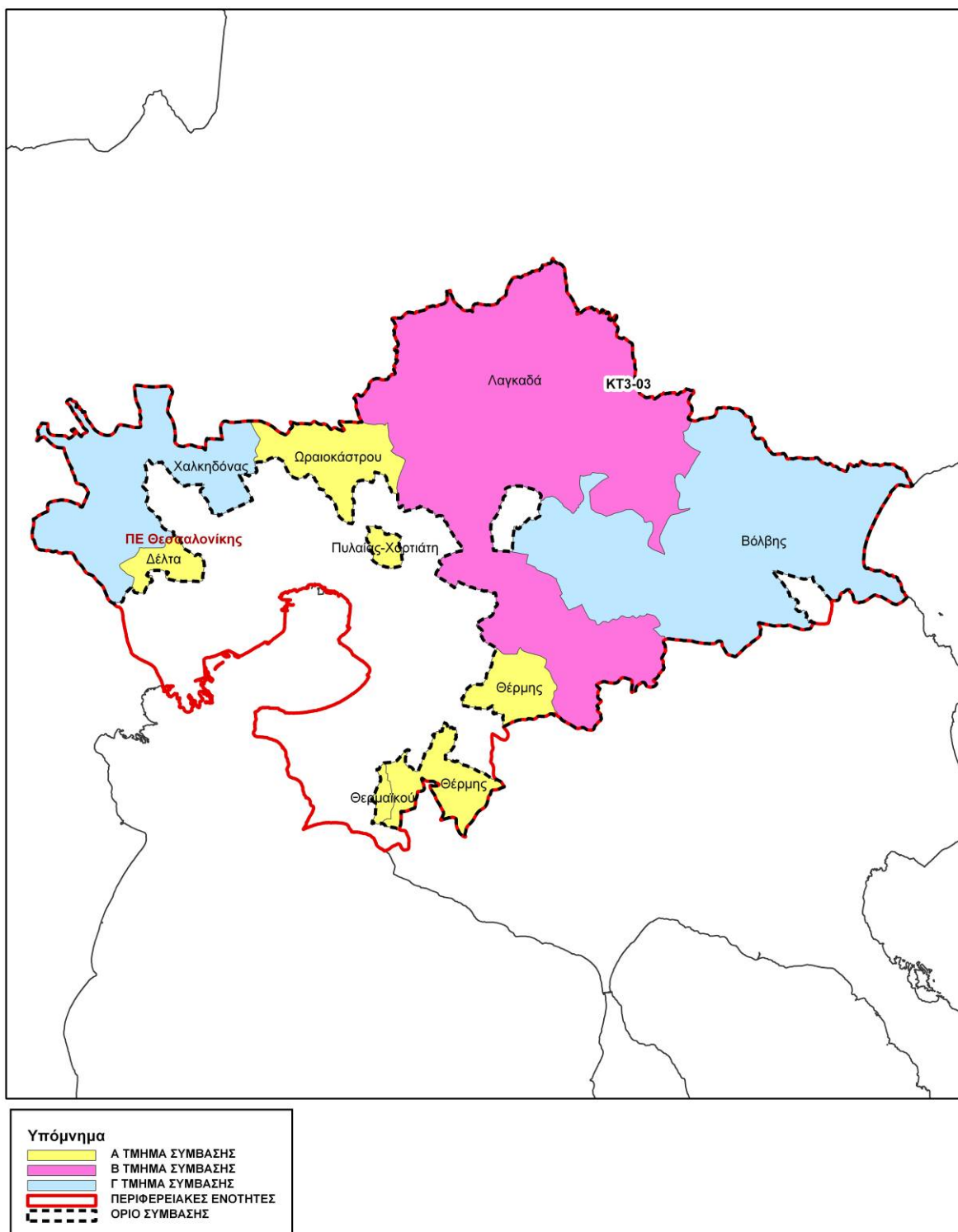


Υπόμνημα	
	Α ΤΜΗΜΑ ΣΥΜΒΑΣΗΣ
	Β ΤΜΗΜΑ ΣΥΜΒΑΣΗΣ
	Γ ΤΜΗΜΑ ΣΥΜΒΑΣΗΣ
	ΠΕΡΙΦΕΡΕΙΑΚΕΣ ΕΝΟΤΗΤΕΣ
	ΟΡΙΟ ΣΥΜΒΑΣΗΣ

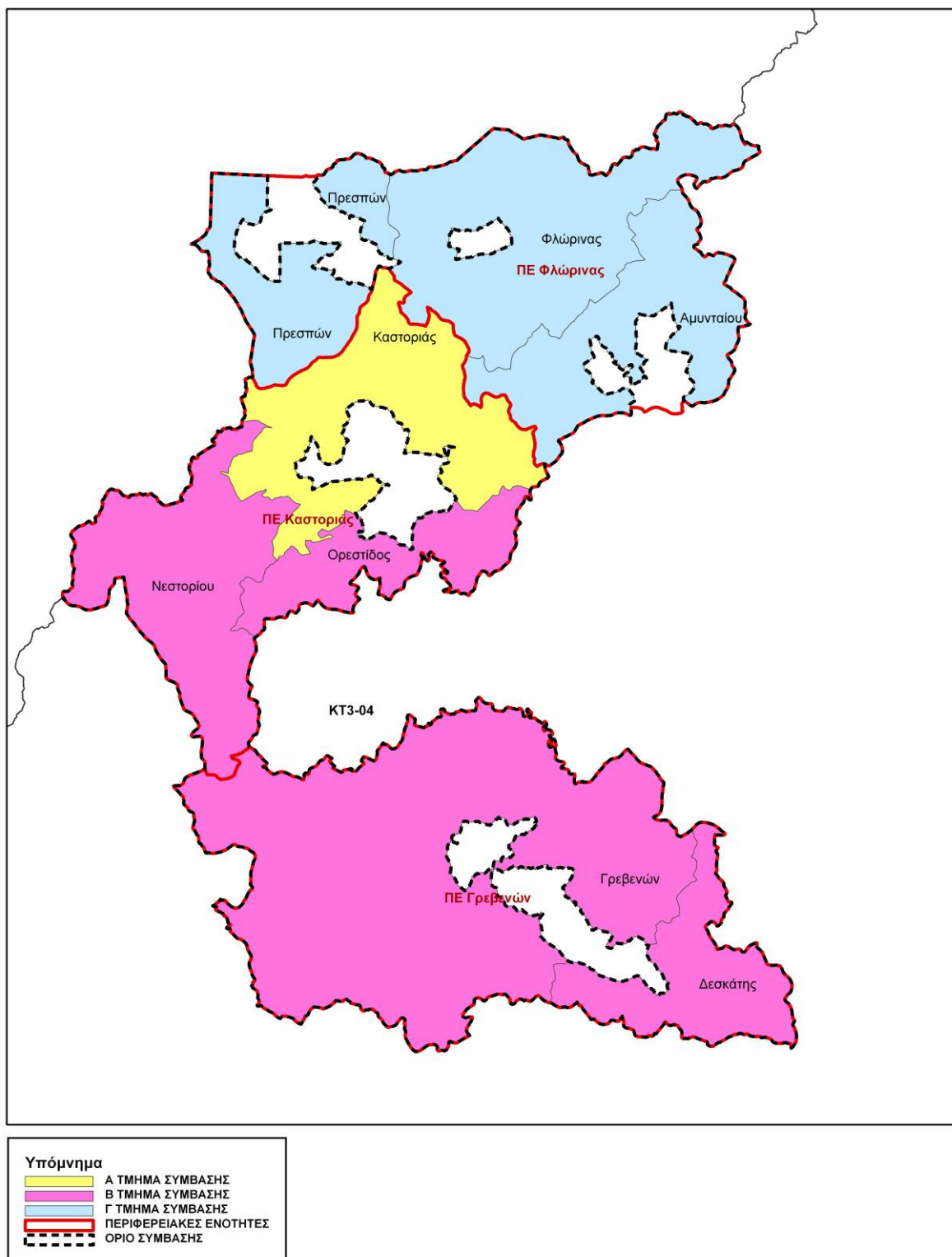
ΑΝΑΘΕΣΗ ΣΥΜΒΑΣΕΩΝ ΜΕΛΕΤΩΝ ΚΤΗΜΑΤΟΓΡΑΦΗΣΗΣ &
ΥΠΟΣΤΗΡΙΚΤΙΚΩΝ ΥΠΗΡΕΣΙΩΝ ΓΙΑ ΤΗ ΔΗΜΙΟΥΡΓΙΑ ΕΘΝΙΚΟΥ
ΚΤΗΜΑΤΟΛΟΓΙΟΥ ΣΤΟ ΥΠΟΛΟΙΠΟ ΤΗΣ ΧΩΡΑΣ
ΚΤ3-02



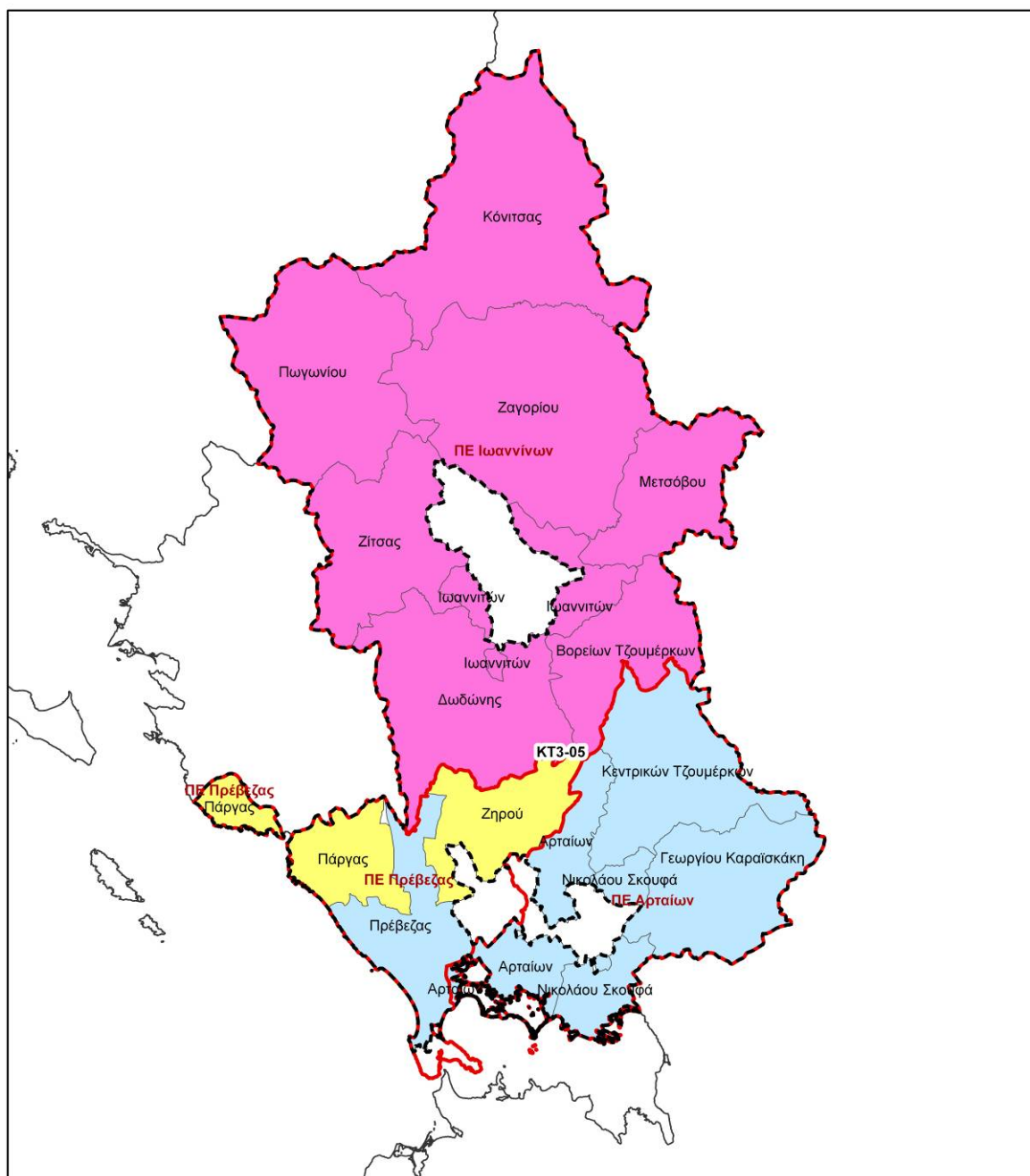
ΑΝΑΘΕΣΗ ΣΥΜΒΑΣΕΩΝ ΜΕΛΕΤΩΝ ΚΤΗΜΑΤΟΓΡΑΦΗΣΗΣ &
ΥΠΟΣΤΗΡΙΚΤΙΚΩΝ ΥΠΗΡΕΣΙΩΝ ΓΙΑ ΤΗ ΔΗΜΙΟΥΡΓΙΑ ΕΘΝΙΚΟΥ
ΚΤΗΜΑΤΟΛΟΓΙΟΥ ΣΤΟ ΥΠΟΛΟΙΠΟ ΤΗΣ ΧΩΡΑΣ
ΚΤ3-03



ΑΝΑΘΕΣΗ ΣΥΜΒΑΣΕΩΝ ΜΕΛΕΤΩΝ ΚΤΗΜΑΤΟΓΡΑΦΗΣΗΣ &
ΥΠΟΣΤΗΡΙΚΤΙΚΩΝ ΥΠΗΡΕΣΙΩΝ ΓΙΑ ΤΗ ΔΗΜΙΟΥΡΓΙΑ ΕΘΝΙΚΟΥ
ΚΤΗΜΑΤΟΛΟΓΙΟΥ ΣΤΟ ΥΠΟΛΟΙΠΟ ΤΗΣ ΧΩΡΑΣ
ΚΤ3-04

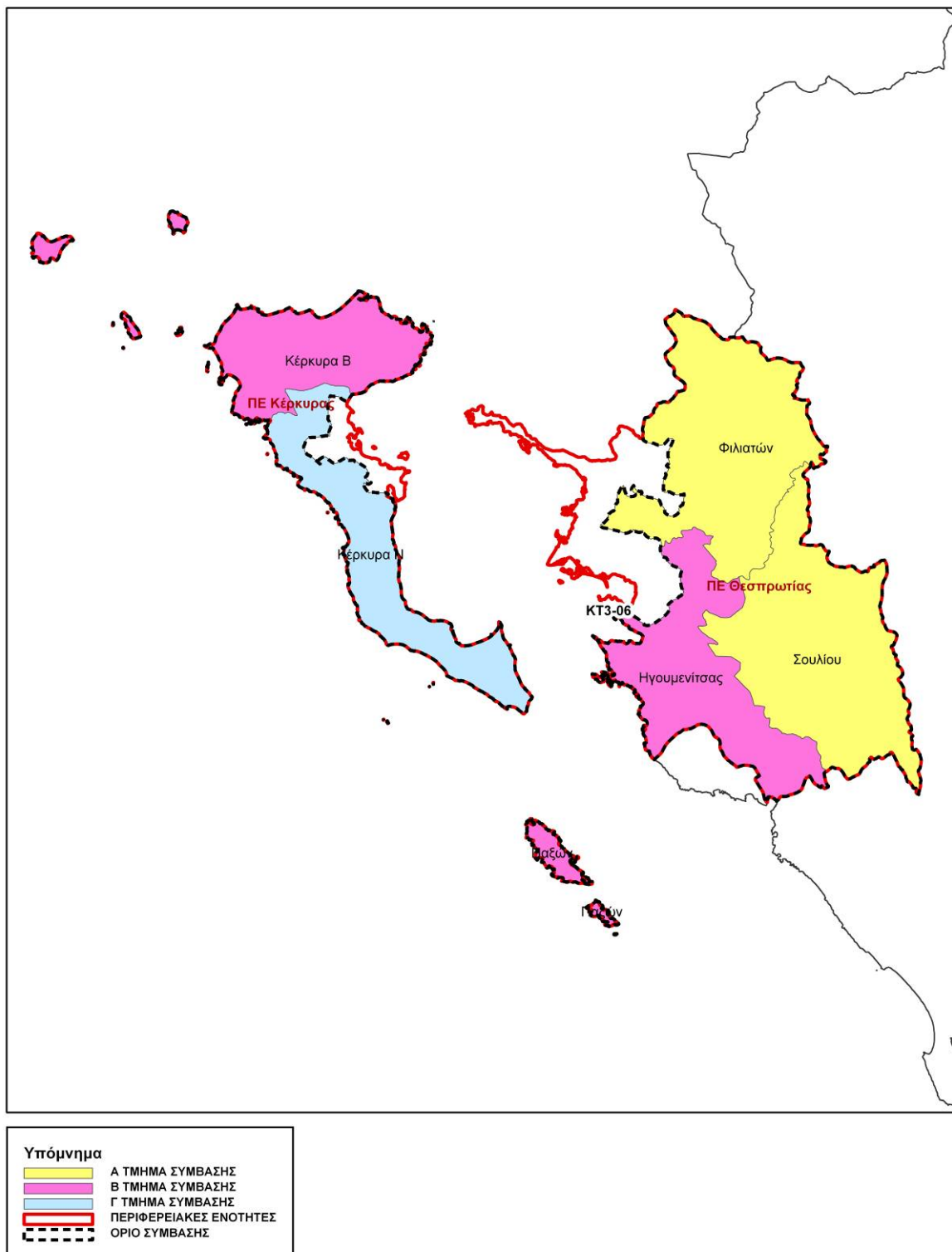


**ΑΝΑΘΕΣΗ ΣΥΜΒΑΣΕΩΝ ΜΕΛΕΤΩΝ ΚΤΗΜΑΤΟΓΡΑΦΗΣΗΣ &
ΥΠΟΣΤΗΡΙΚΤΙΚΩΝ ΥΠΗΡΕΣΙΩΝ ΓΙΑ ΤΗ ΔΗΜΙΟΥΡΓΙΑ ΕΘΝΙΚΟΥ
ΚΤΗΜΑΤΟΛΟΓΙΟΥ ΣΤΟ ΥΠΟΛΟΙΠΟ ΤΗΣ ΧΩΡΑΣ
ΚΤ3-05**

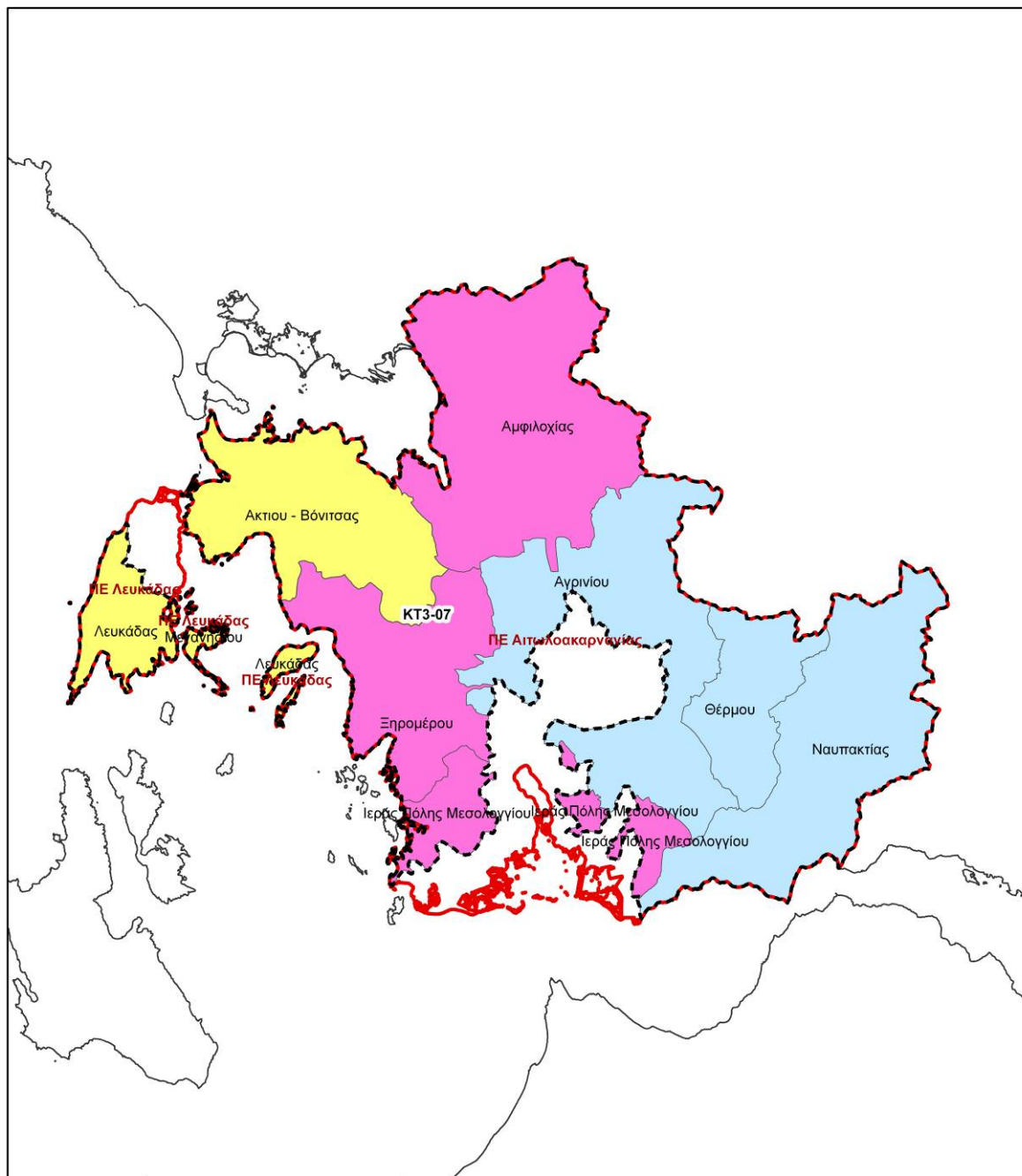


Υπόμνημα	
	Α ΤΜΗΜΑ ΣΥΜΒΑΣΗΣ
	Β ΤΜΗΜΑ ΣΥΜΒΑΣΗΣ
	Γ ΤΜΗΜΑ ΣΥΜΒΑΣΗΣ
	ΠΕΡΙΦΕΡΕΙΑΚΕΣ ΕΝΟΤΗΤΕΣ
	ΟΡΙΟ ΣΥΜΒΑΣΗΣ

ΑΝΑΘΕΣΗ ΣΥΜΒΑΣΕΩΝ ΜΕΛΕΤΩΝ ΚΤΗΜΑΤΟΓΡΑΦΗΣΗΣ &
ΥΠΟΣΤΗΡΙΚΤΙΚΩΝ ΥΠΗΡΕΣΙΩΝ ΓΙΑ ΤΗ ΔΗΜΙΟΥΡΓΙΑ ΕΘΝΙΚΟΥ
ΚΤΗΜΑΤΟΛΟΓΙΟΥ ΣΤΟ ΥΠΟΛΟΙΠΟ ΤΗΣ ΧΩΡΑΣ
ΚΤ3-06

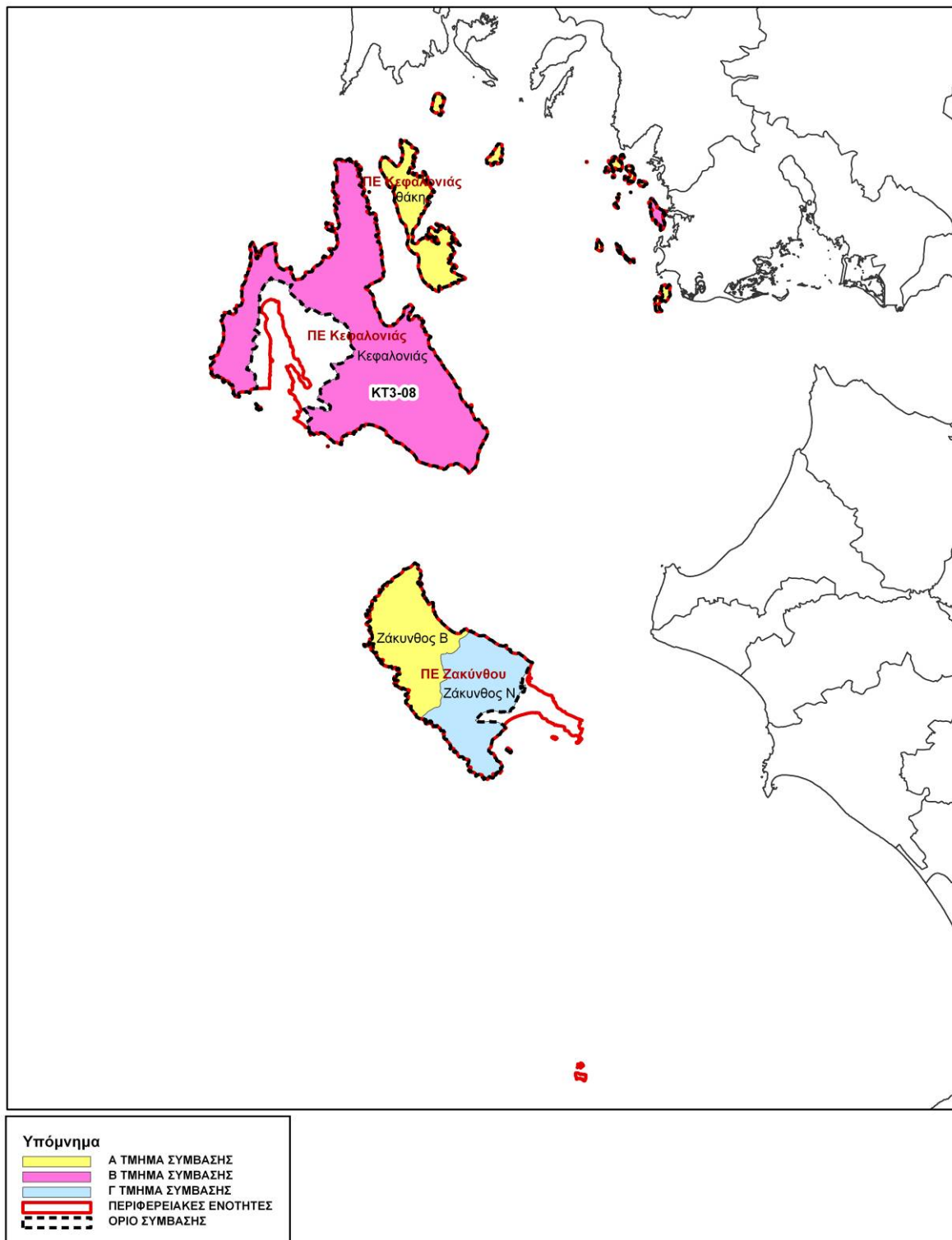


**ΑΝΑΘΕΣΗ ΣΥΜΒΑΣΕΩΝ ΜΕΛΕΤΩΝ ΚΤΗΜΑΤΟΓΡΑΦΗΣΗΣ &
ΥΠΟΣΤΗΡΙΚΤΙΚΩΝ ΥΠΗΡΕΣΙΩΝ ΓΙΑ ΤΗ ΔΗΜΙΟΥΡΓΙΑ ΕΘΝΙΚΟΥ
ΚΤΗΜΑΤΟΛΟΓΙΟΥ ΣΤΟ ΥΠΟΛΟΙΠΟ ΤΗΣ ΧΩΡΑΣ
ΚΤ3-07**

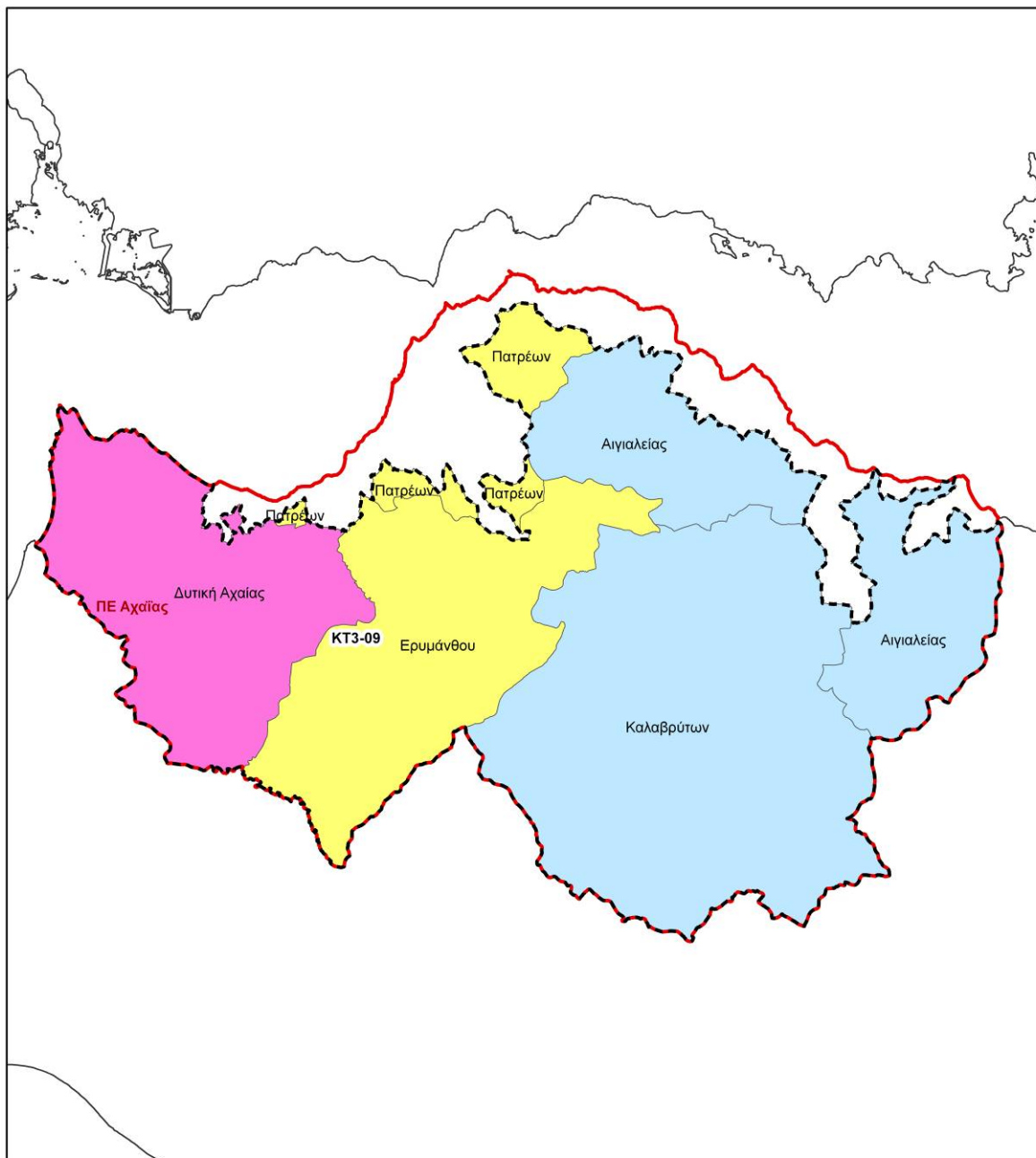


Υπόμνημα	
	Α ΤΜΗΜΑ ΣΥΜΒΑΣΗΣ
	Β ΤΜΗΜΑ ΣΥΜΒΑΣΗΣ
	Γ ΤΜΗΜΑ ΣΥΜΒΑΣΗΣ
	ΠΕΡΙΦΕΡΕΙΑΚΕΣ ΕΝΟΤΗΤΕΣ
	ΟΡΙΟ ΣΥΜΒΑΣΗΣ

ΑΝΑΘΕΣΗ ΣΥΜΒΑΣΕΩΝ ΜΕΛΕΤΩΝ ΚΤΗΜΑΤΟΓΡΑΦΗΣΗΣ &
ΥΠΟΣΤΗΡΙΚΤΙΚΩΝ ΥΠΗΡΕΣΙΩΝ ΓΙΑ ΤΗ ΔΗΜΙΟΥΡΓΙΑ ΕΘΝΙΚΟΥ
ΚΤΗΜΑΤΟΛΟΓΙΟΥ ΣΤΟ ΥΠΟΛΟΙΠΟ ΤΗΣ ΧΩΡΑΣ
ΚΤ3-08

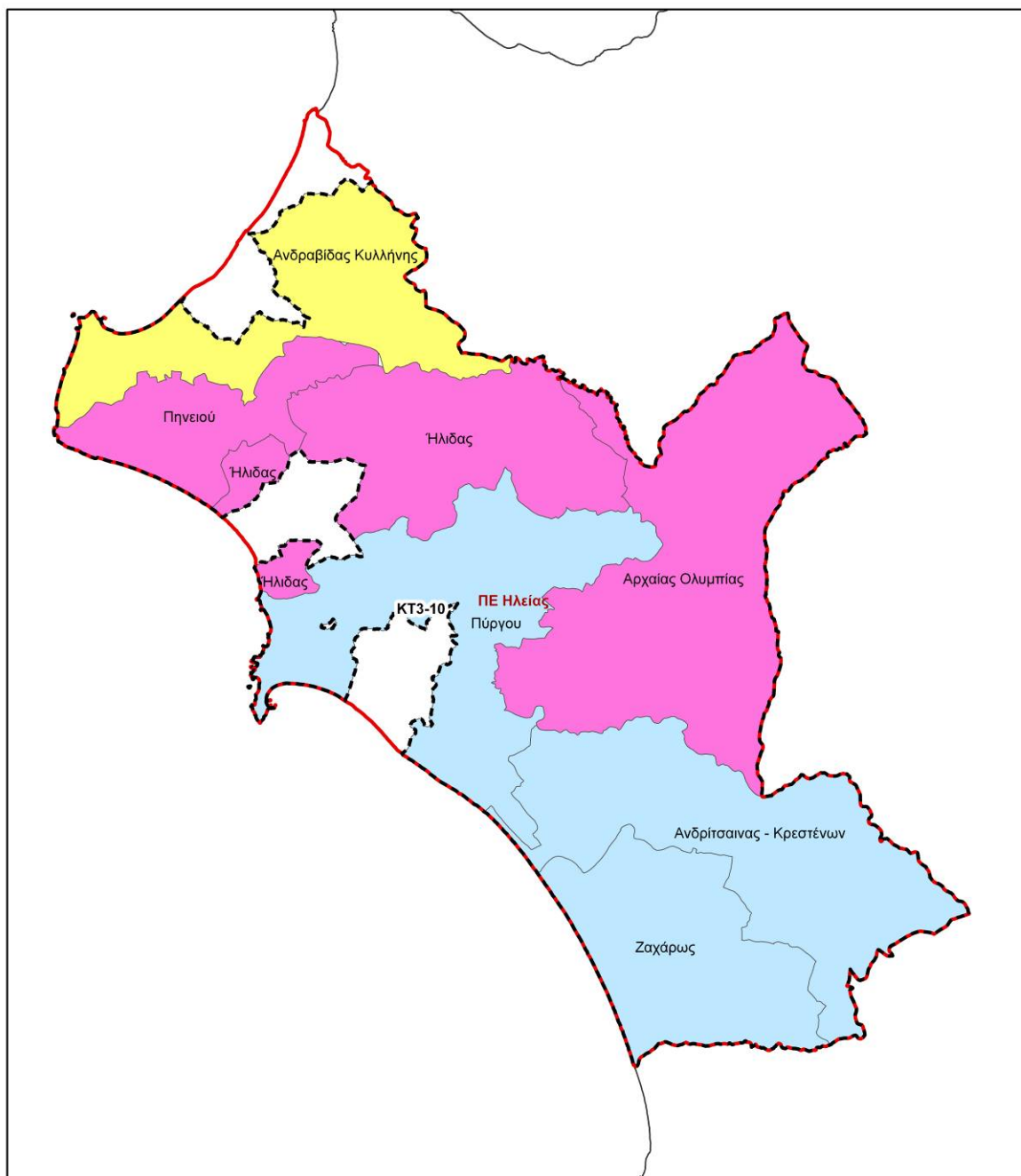


ΑΝΑΘΕΣΗ ΣΥΜΒΑΣΕΩΝ ΜΕΛΕΤΩΝ ΚΤΗΜΑΤΟΓΡΑΦΗΣΗΣ &
ΥΠΟΣΤΗΡΙΚΤΙΚΩΝ ΥΠΗΡΕΣΙΩΝ ΓΙΑ ΤΗ ΔΗΜΙΟΥΡΓΙΑ ΕΘΝΙΚΟΥ
ΚΤΗΜΑΤΟΛΟΓΙΟΥ ΣΤΟ ΥΠΟΛΟΙΠΟ ΤΗΣ ΧΩΡΑΣ
ΚΤ3-09



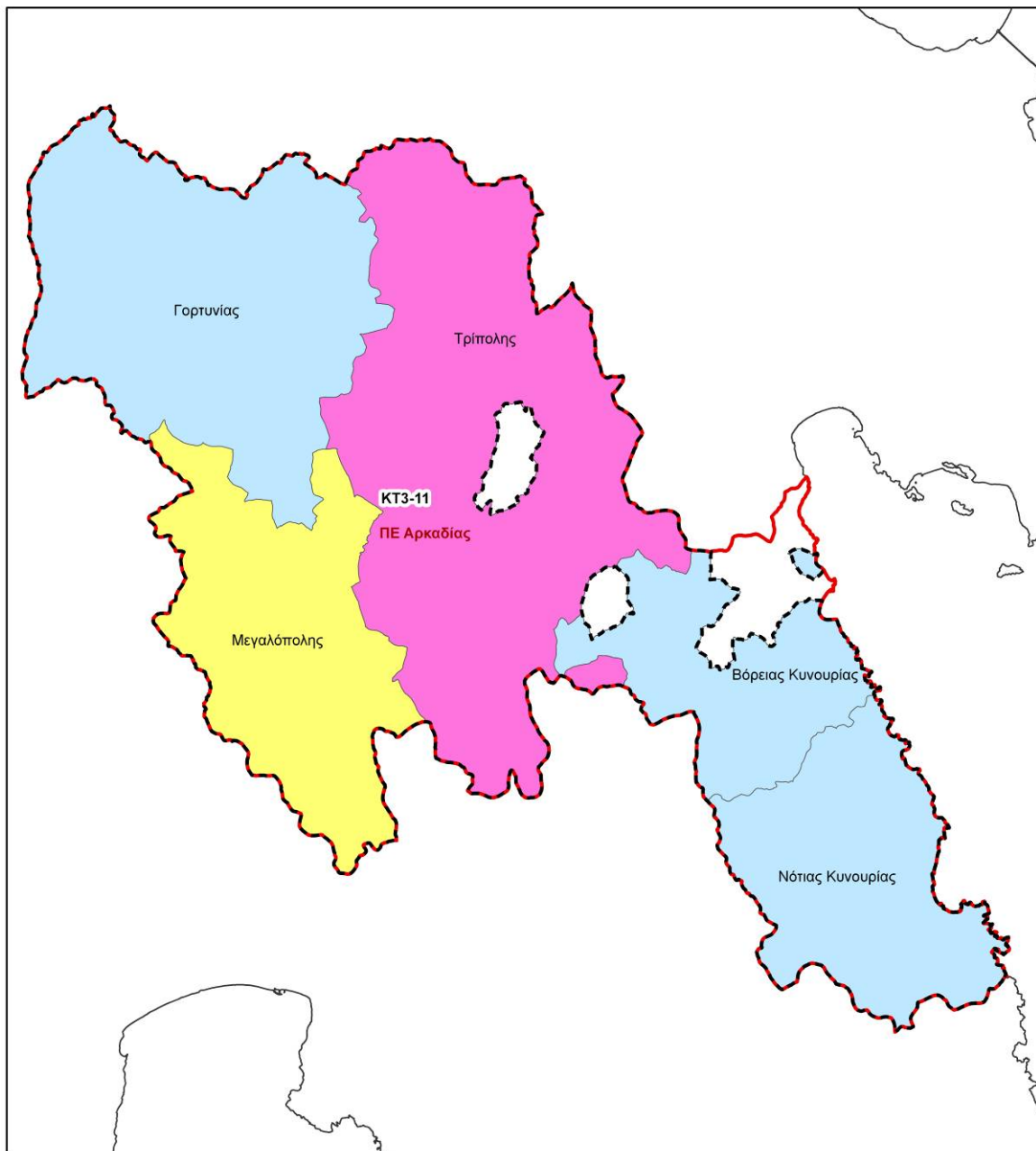
Υπόμνημα	
	Α ΤΜΗΜΑ ΣΥΜΒΑΣΗΣ
	Β ΤΜΗΜΑ ΣΥΜΒΑΣΗΣ
	Γ ΤΜΗΜΑ ΣΥΜΒΑΣΗΣ
	ΠΕΡΙΦΕΡΕΙΑΚΕΣ ΕΝΟΤΗΤΕΣ
	ΟΡΙΟ ΣΥΜΒΑΣΗΣ

ΑΝΑΘΕΣΗ ΣΥΜΒΑΣΕΩΝ ΜΕΛΕΤΩΝ ΚΤΗΜΑΤΟΓΡΑΦΗΣΗΣ &
ΥΠΟΣΤΗΡΙΚΤΙΚΩΝ ΥΠΗΡΕΣΙΩΝ ΓΙΑ ΤΗ ΔΗΜΙΟΥΡΓΙΑ ΕΘΝΙΚΟΥ
ΚΤΗΜΑΤΟΛΟΓΙΟΥ ΣΤΟ ΥΠΟΛΟΙΠΟ ΤΗΣ ΧΩΡΑΣ
ΚΤ3-10



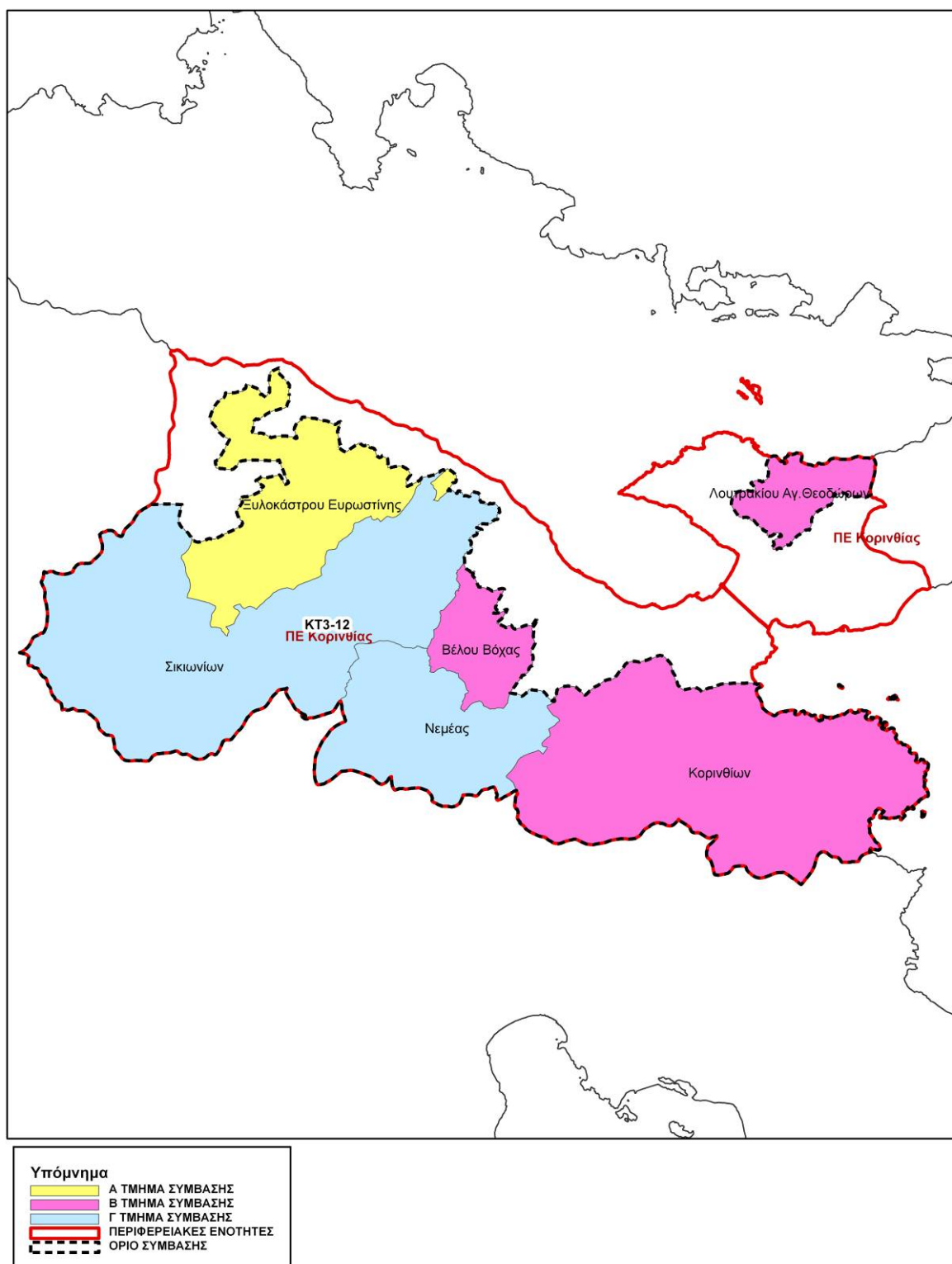
Υπόμνημα	
	Α ΤΜΗΜΑ ΣΥΜΒΑΣΗΣ
	Β ΤΜΗΜΑ ΣΥΜΒΑΣΗΣ
	Γ ΤΜΗΜΑ ΣΥΜΒΑΣΗΣ
	ΠΕΡΙΦΕΡΕΙΑΚΕΣ ΕΝΟΤΗΤΕΣ
	ΟΡΙΟ ΣΥΜΒΑΣΗΣ

**ΑΝΑΘΕΣΗ ΣΥΜΒΑΣΕΩΝ ΜΕΛΕΤΩΝ ΚΤΗΜΑΤΟΓΡΑΦΗΣΗΣ &
ΥΠΟΣΤΗΡΙΚΤΙΚΩΝ ΥΠΗΡΕΣΙΩΝ ΓΙΑ ΤΗ ΔΗΜΙΟΥΡΓΙΑ ΕΘΝΙΚΟΥ
ΚΤΗΜΑΤΟΛΟΓΙΟΥ ΣΤΟ ΥΠΟΛΟΙΠΟ ΤΗΣ ΧΩΡΑΣ
ΚΤ3-11**

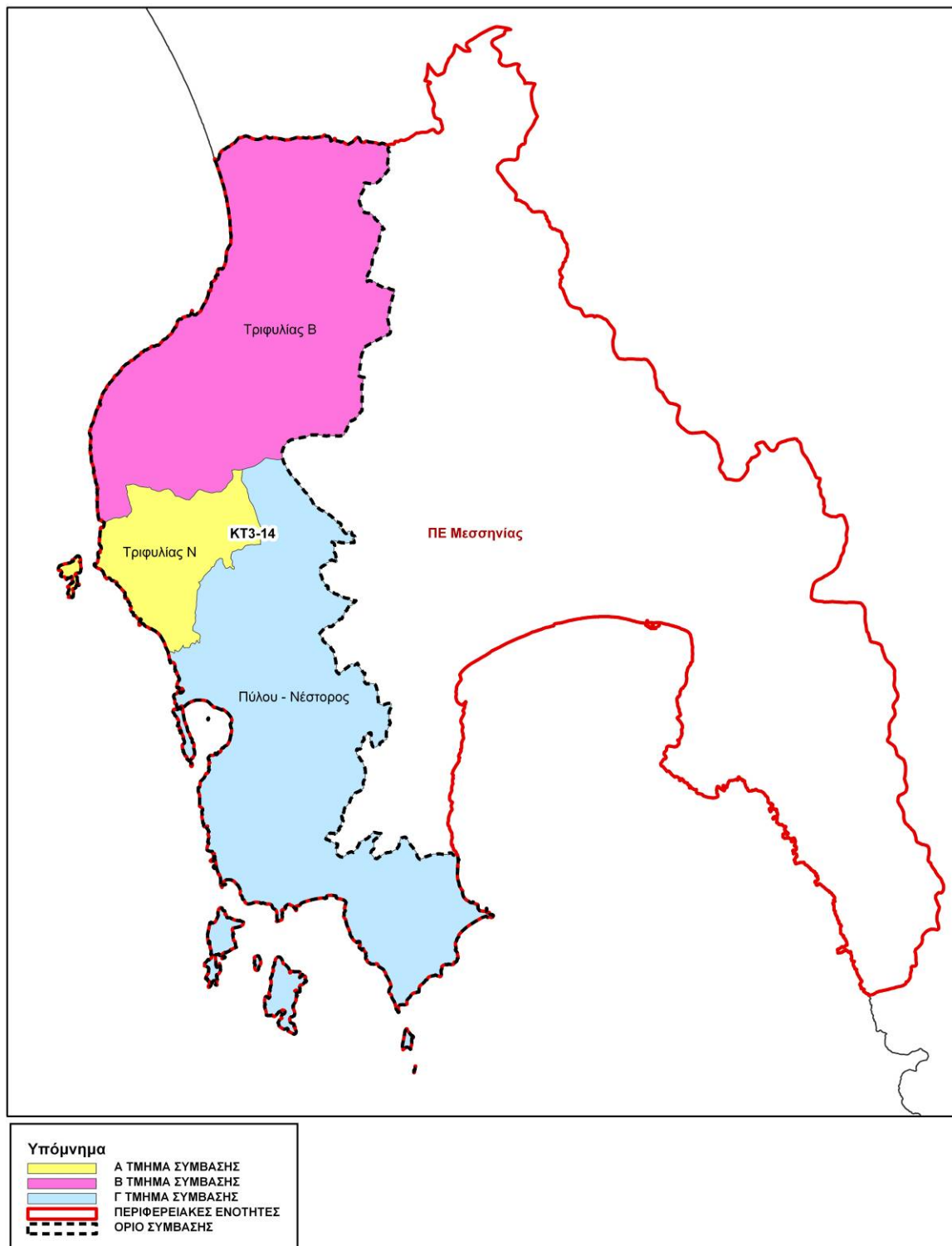


Υπόμνημα	
	Α ΤΜΗΜΑ ΣΥΜΒΑΣΗΣ
	Β ΤΜΗΜΑ ΣΥΜΒΑΣΗΣ
	Γ ΤΜΗΜΑ ΣΥΜΒΑΣΗΣ
	ΠΕΡΙΦΕΡΕΙΑΚΕΣ ΕΝΟΤΗΤΕΣ
	ΟΡΙΟ ΣΥΜΒΑΣΗΣ

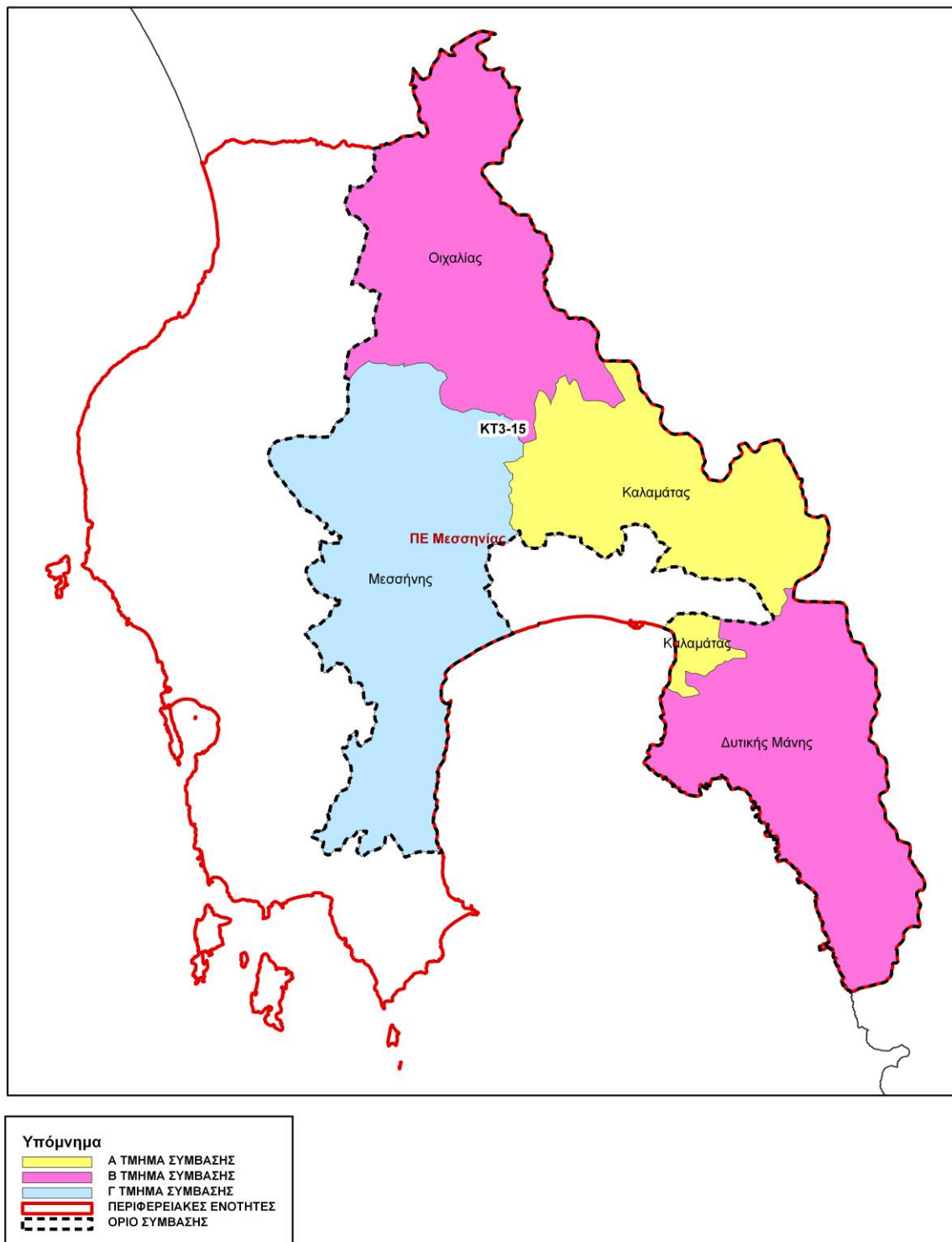
**ΑΝΑΘΕΣΗ ΣΥΜΒΑΣΕΩΝ ΜΕΛΕΤΩΝ ΚΤΗΜΑΤΟΓΡΑΦΗΣΗΣ &
ΥΠΟΣΤΗΡΙΚΤΙΚΩΝ ΥΠΗΡΕΣΙΩΝ ΓΙΑ ΤΗ ΔΗΜΙΟΥΡΓΙΑ ΕΘΝΙΚΟΥ
ΚΤΗΜΑΤΟΛΟΓΙΟΥ ΣΤΟ ΥΠΟΛΟΙΠΟ ΤΗΣ ΧΩΡΑΣ
ΚΤ3-12**



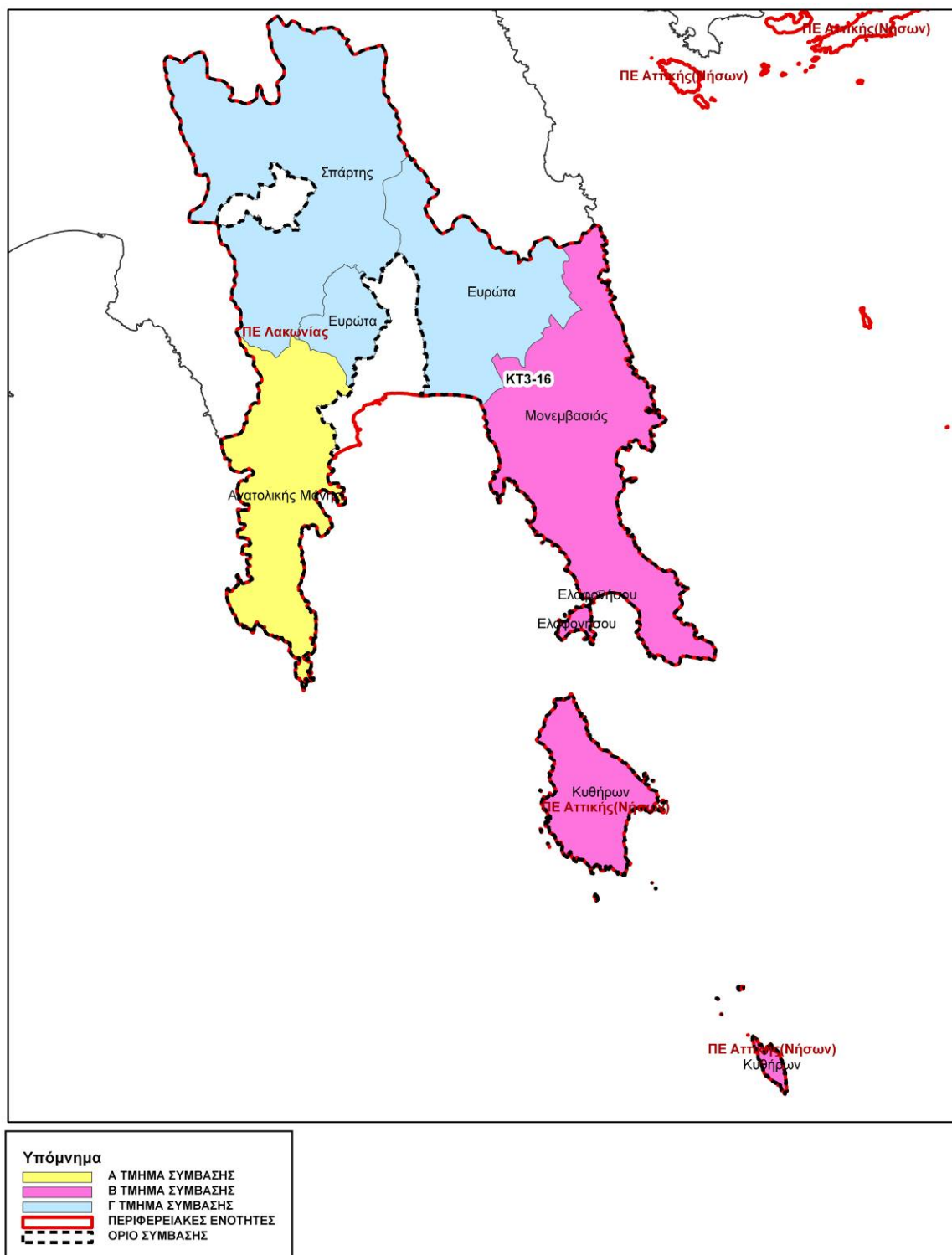
ΑΝΑΘΕΣΗ ΣΥΜΒΑΣΕΩΝ ΜΕΛΕΤΩΝ ΚΤΗΜΑΤΟΓΡΑΦΗΣΗΣ &
ΥΠΟΣΤΗΡΙΚΤΙΚΩΝ ΥΠΗΡΕΣΙΩΝ ΓΙΑ ΤΗ ΔΗΜΙΟΥΡΓΙΑ ΕΘΝΙΚΟΥ
ΚΤΗΜΑΤΟΛΟΓΙΟΥ ΣΤΟ ΥΠΟΛΟΙΠΟ ΤΗΣ ΧΩΡΑΣ
ΚΤ3-14



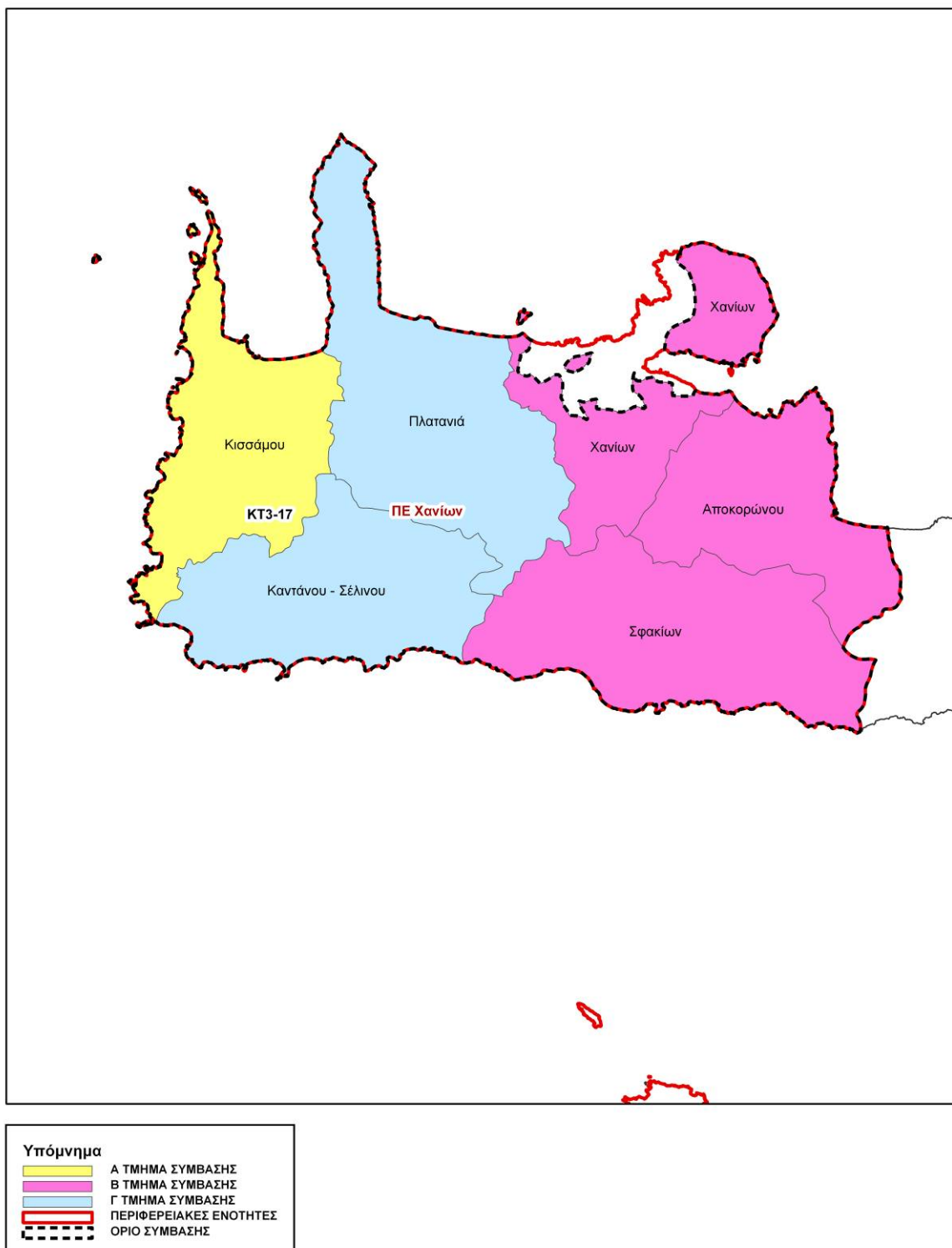
ΑΝΑΘΕΣΗ ΣΥΜΒΑΣΕΩΝ ΜΕΛΕΤΩΝ ΚΤΗΜΑΤΟΓΡΑΦΗΣΗΣ &
ΥΠΟΣΤΗΡΙΚΤΙΚΩΝ ΥΠΗΡΕΣΙΩΝ ΓΙΑ ΤΗ ΔΗΜΙΟΥΡΓΙΑ ΕΘΝΙΚΟΥ
ΚΤΗΜΑΤΟΛΟΓΙΟΥ ΣΤΟ ΥΠΟΛΟΙΠΟ ΤΗΣ ΧΩΡΑΣ
ΚΤ3-15



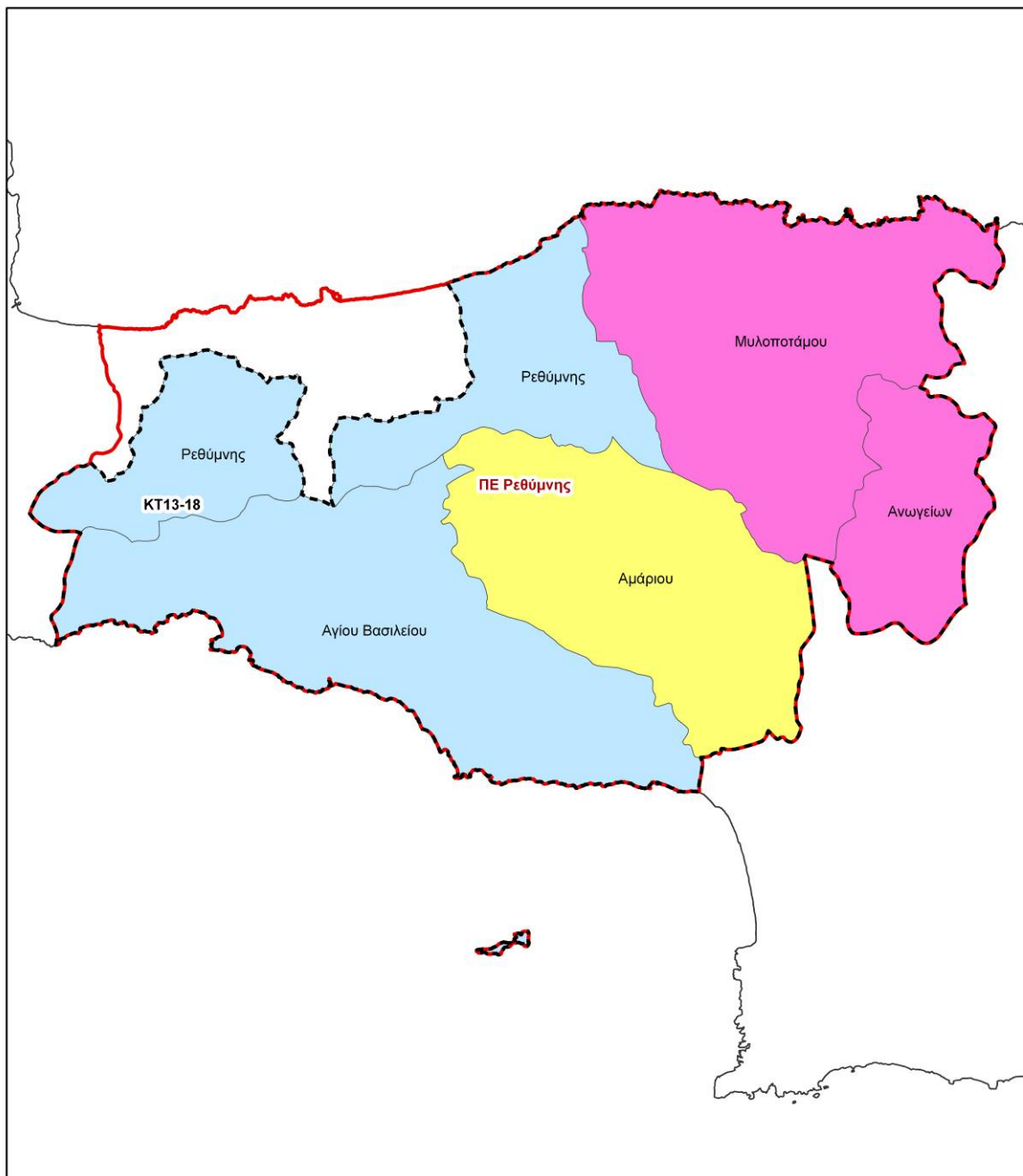
ΑΝΑΘΕΣΗ ΣΥΜΒΑΣΕΩΝ ΜΕΛΕΤΩΝ ΚΤΗΜΑΤΟΓΡΑΦΗΣΗΣ &
ΥΠΟΣΤΗΡΙΚΤΙΚΩΝ ΥΠΗΡΕΣΙΩΝ ΓΙΑ ΤΗ ΔΗΜΙΟΥΡΓΙΑ ΕΘΝΙΚΟΥ
ΚΤΗΜΑΤΟΛΟΓΙΟΥ ΣΤΟ ΥΠΟΛΟΙΠΟ ΤΗΣ ΧΩΡΑΣ
ΚΤ3-16



ΑΝΑΘΕΣΗ ΣΥΜΒΑΣΕΩΝ ΜΕΛΕΤΩΝ ΚΤΗΜΑΤΟΓΡΑΦΗΣΗΣ &
ΥΠΟΣΤΗΡΙΚΤΙΚΩΝ ΥΠΗΡΕΣΙΩΝ ΓΙΑ ΤΗ ΔΗΜΙΟΥΡΓΙΑ ΕΘΝΙΚΟΥ
ΚΤΗΜΑΤΟΛΟΓΙΟΥ ΣΤΟ ΥΠΟΛΟΙΠΟ ΤΗΣ ΧΩΡΑΣ
ΚΤ3-17

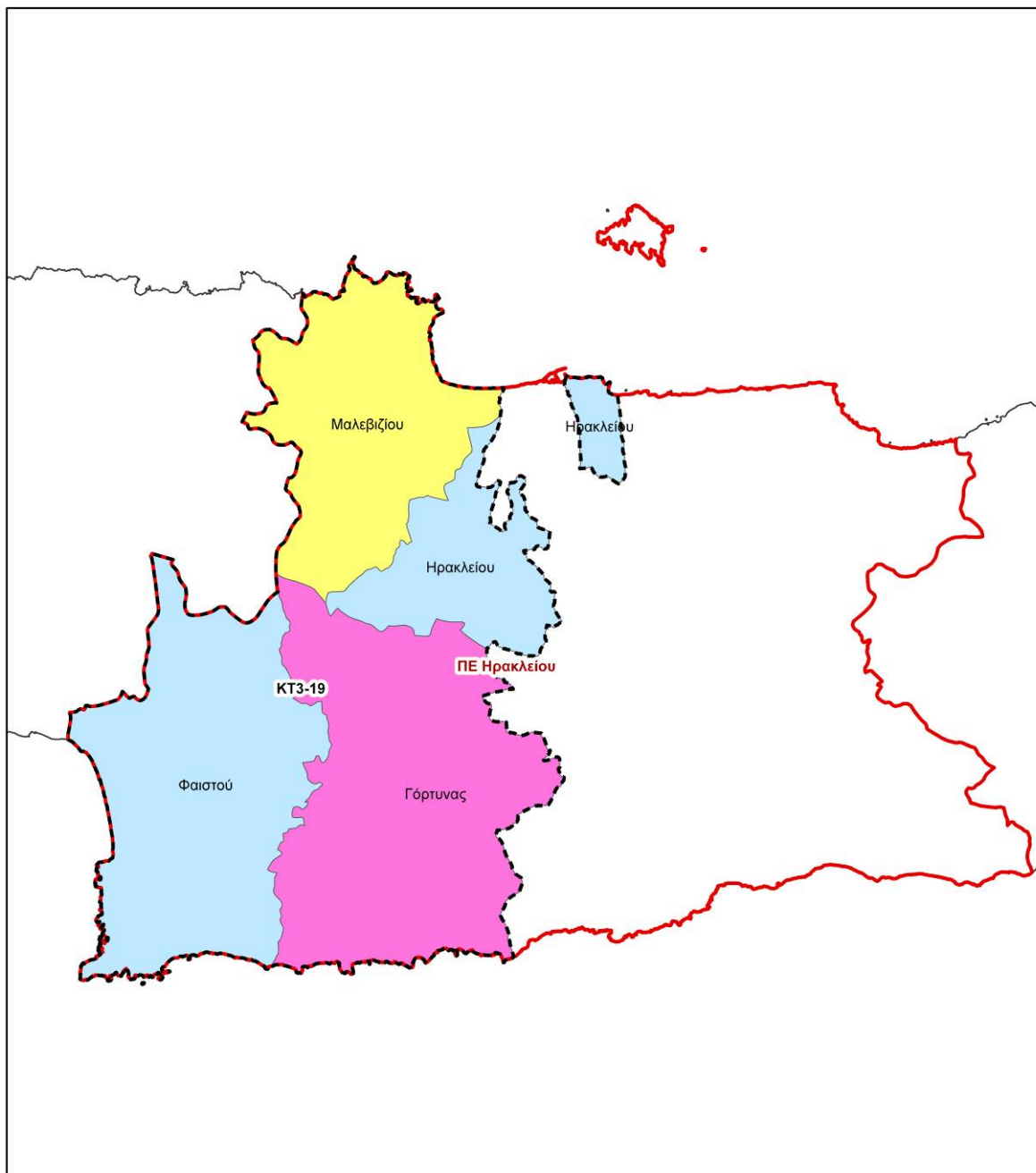


ΑΝΑΘΕΣΗ ΣΥΜΒΑΣΕΩΝ ΜΕΛΕΤΩΝ ΚΤΗΜΑΤΟΓΡΑΦΗΣΗΣ &
ΥΠΟΣΤΗΡΙΚΤΙΚΩΝ ΥΠΗΡΕΣΙΩΝ ΓΙΑ ΤΗ ΔΗΜΙΟΥΡΓΙΑ ΕΘΝΙΚΟΥ
ΚΤΗΜΑΤΟΛΟΓΙΟΥ ΣΤΟ ΥΠΟΛΟΙΠΟ ΤΗΣ ΧΩΡΑΣ
ΚΤ3-18



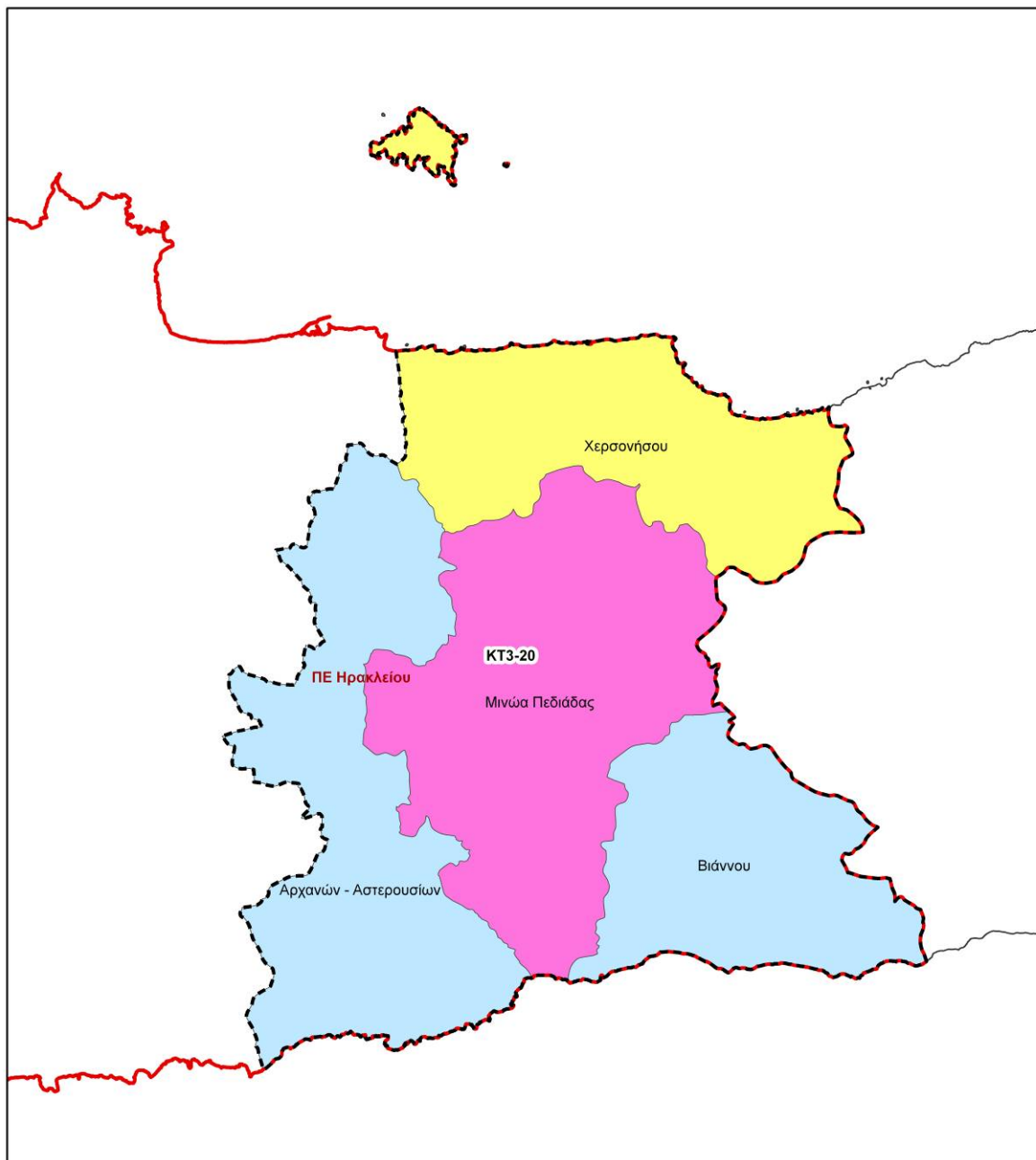
Υπόμνημα	
	Α ΤΜΗΜΑ ΣΥΜΒΑΣΗΣ
	Β ΤΜΗΜΑ ΣΥΜΒΑΣΗΣ
	Γ ΤΜΗΜΑ ΣΥΜΒΑΣΗΣ
	ΠΕΡΙΦΕΡΕΙΑΚΕΣ ΕΝΟΤΗΤΕΣ
	ΟΡΙΟ ΣΥΜΒΑΣΗΣ

ΑΝΑΘΕΣΗ ΣΥΜΒΑΣΕΩΝ ΜΕΛΕΤΩΝ ΚΤΗΜΑΤΟΓΡΑΦΗΣΗΣ &
ΥΠΟΣΤΗΡΙΚΤΙΚΩΝ ΥΠΗΡΕΣΙΩΝ ΓΙΑ ΤΗ ΔΗΜΙΟΥΡΓΙΑ ΕΘΝΙΚΟΥ
ΚΤΗΜΑΤΟΛΟΓΙΟΥ ΣΤΟ ΥΠΟΛΟΙΠΟ ΤΗΣ ΧΩΡΑΣ
ΚΤ3-19



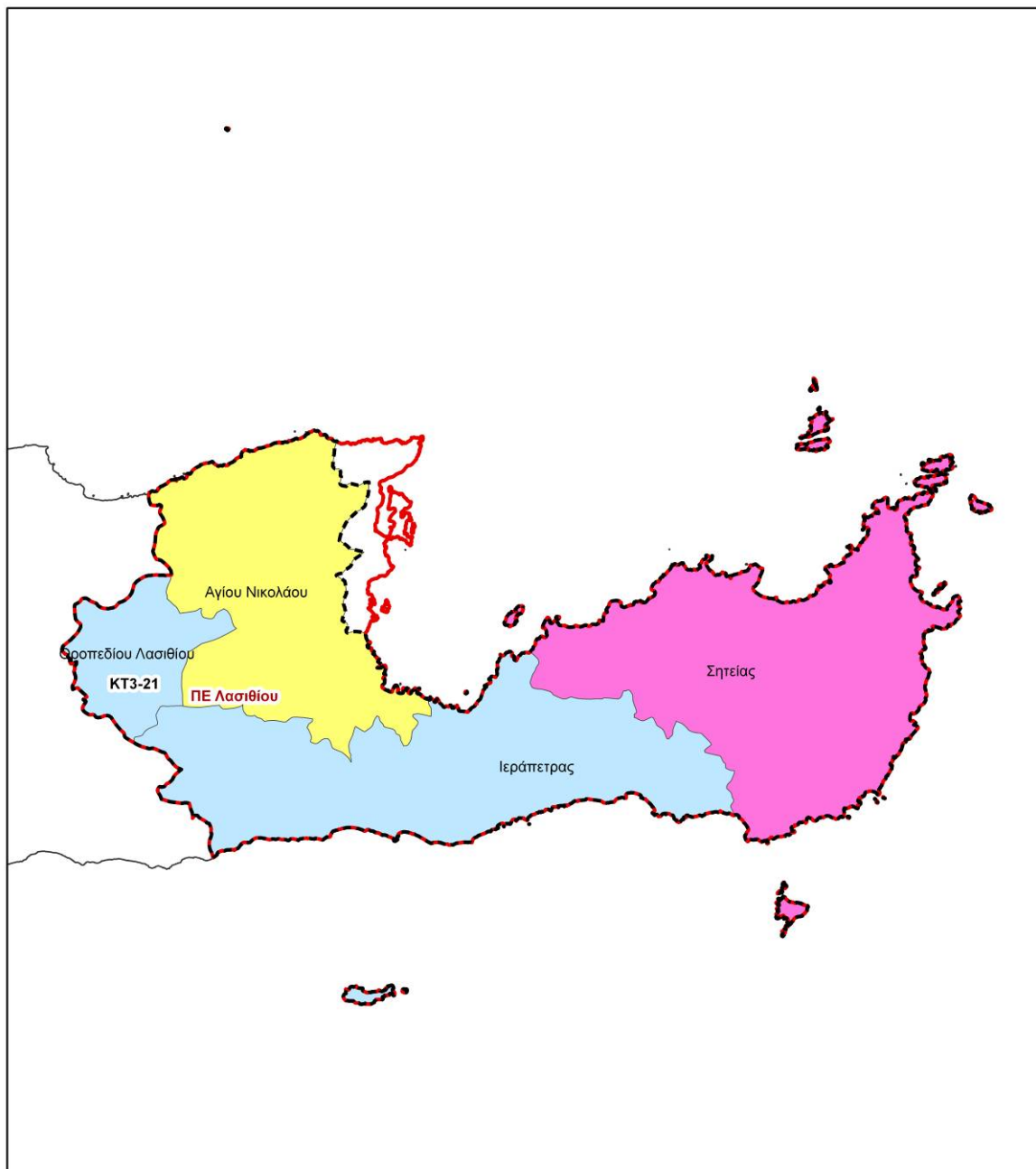
Υπόμνημα	
	Α ΤΜΗΜΑ ΣΥΜΒΑΣΗΣ
	Β ΤΜΗΜΑ ΣΥΜΒΑΣΗΣ
	Γ ΤΜΗΜΑ ΣΥΜΒΑΣΗΣ
	ΠΕΡΙΦΕΡΕΙΑΚΕΣ ΕΝΟΤΗΤΕΣ
	ΟΡΙΟ ΣΥΜΒΑΣΗΣ

ΑΝΑΘΕΣΗ ΣΥΜΒΑΣΕΩΝ ΜΕΛΕΤΩΝ ΚΤΗΜΑΤΟΓΡΑΦΗΣΗΣ &
ΥΠΟΣΤΗΡΙΚΤΙΚΩΝ ΥΠΗΡΕΣΙΩΝ ΓΙΑ ΤΗ ΔΗΜΙΟΥΡΓΙΑ ΕΘΝΙΚΟΥ
ΚΤΗΜΑΤΟΛΟΓΙΟΥ ΣΤΟ ΥΠΟΛΟΙΠΟ ΤΗΣ ΧΩΡΑΣ
ΚΤ3-20



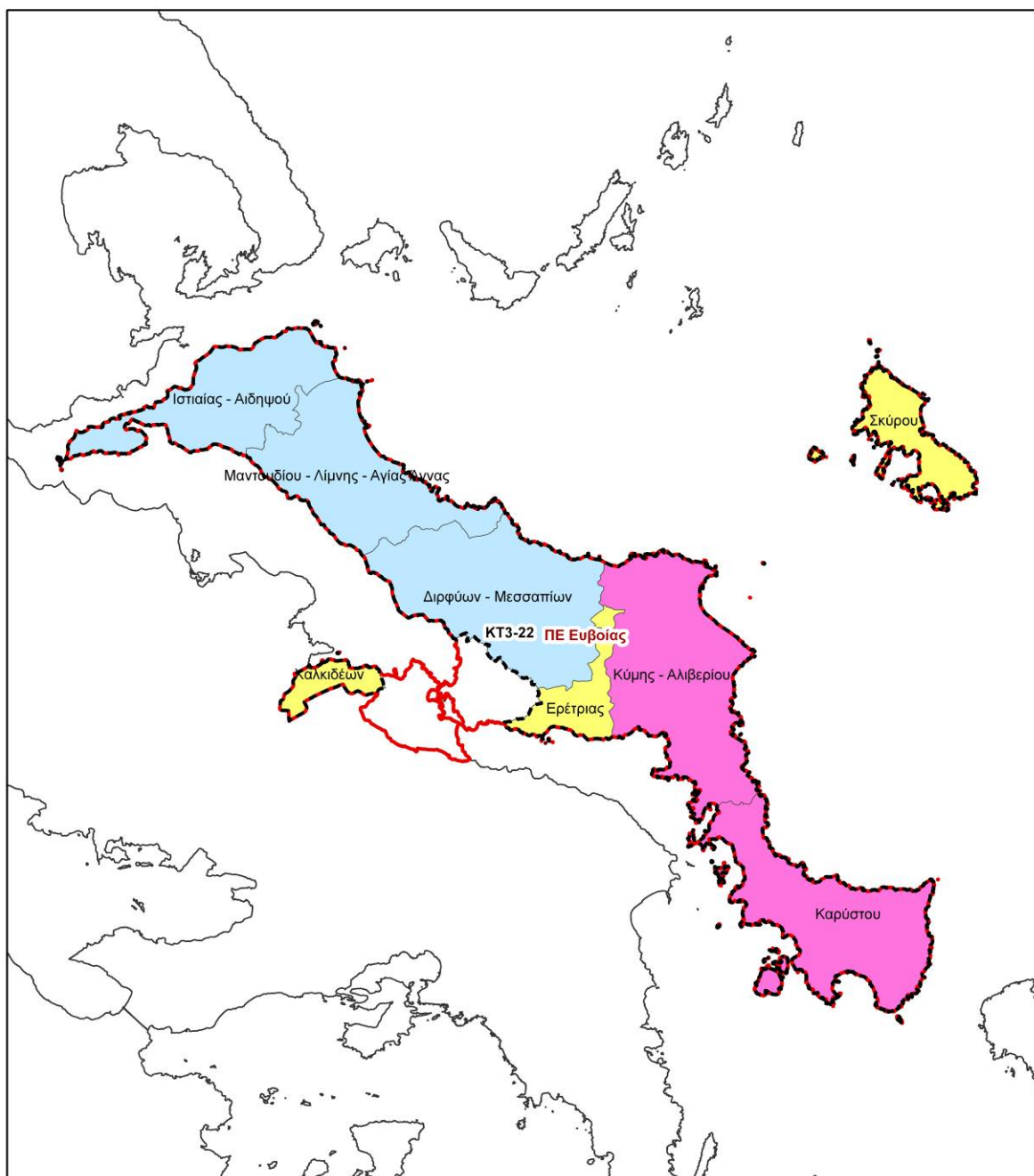
Υπόμνημα	
	Α ΤΜΗΜΑ ΣΥΜΒΑΣΗΣ
	Β ΤΜΗΜΑ ΣΥΜΒΑΣΗΣ
	Γ ΤΜΗΜΑ ΣΥΜΒΑΣΗΣ
	ΠΕΡΙΦΕΡΕΙΑΚΕΣ ΕΝΟΤΗΤΕΣ
	ΟΡΙΟ ΣΥΜΒΑΣΗΣ

ΑΝΑΘΕΣΗ ΣΥΜΒΑΣΕΩΝ ΜΕΛΕΤΩΝ ΚΤΗΜΑΤΟΓΡΑΦΗΣΗΣ &
ΥΠΟΣΤΗΡΙΚΤΙΚΩΝ ΥΠΗΡΕΣΙΩΝ ΓΙΑ ΤΗ ΔΗΜΙΟΥΡΓΙΑ ΕΘΝΙΚΟΥ
ΚΤΗΜΑΤΟΛΟΓΙΟΥ ΣΤΟ ΥΠΟΛΟΙΠΟ ΤΗΣ ΧΩΡΑΣ
ΚΤ3-21



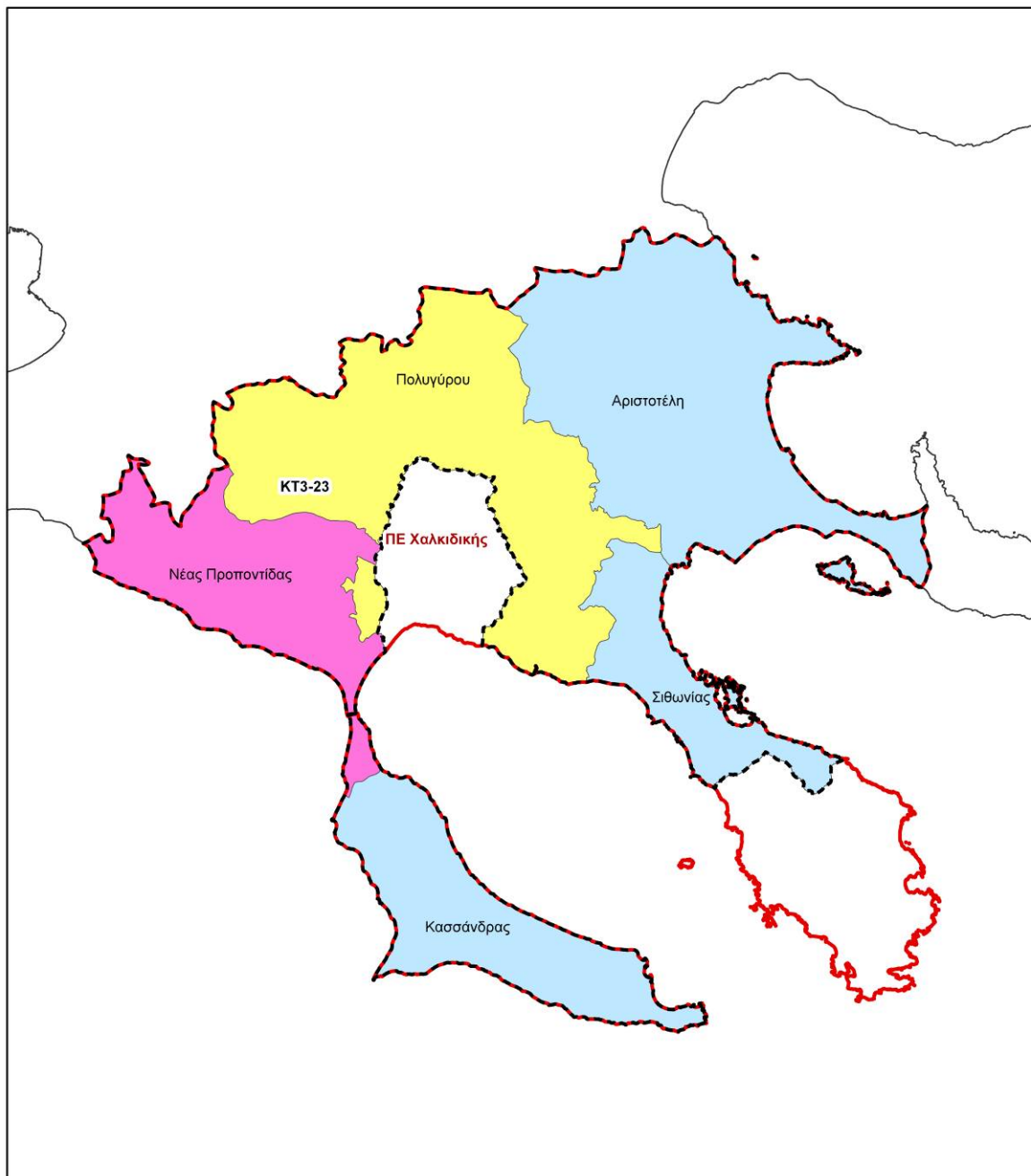
Υπόμνημα	
	Α ΤΜΗΜΑ ΣΥΜΒΑΣΗΣ
	Β ΤΜΗΜΑ ΣΥΜΒΑΣΗΣ
	Γ ΤΜΗΜΑ ΣΥΜΒΑΣΗΣ
	ΠΕΡΙΦΕΡΕΙΑΚΕΣ ΕΝΟΤΗΤΕΣ
	ΟΡΙΟ ΣΥΜΒΑΣΗΣ

ΑΝΑΘΕΣΗ ΣΥΜΒΑΣΕΩΝ ΜΕΛΕΤΩΝ ΚΤΗΜΑΤΟΓΡΑΦΗΣΗΣ &
ΥΠΟΣΤΗΡΙΚΤΙΚΩΝ ΥΠΗΡΕΣΙΩΝ ΓΙΑ ΤΗ ΔΗΜΙΟΥΡΓΙΑ ΕΘΝΙΚΟΥ
ΚΤΗΜΑΤΟΛΟΓΙΟΥ ΣΤΟ ΥΠΟΛΟΙΠΟ ΤΗΣ ΧΩΡΑΣ
ΚΤ3-22



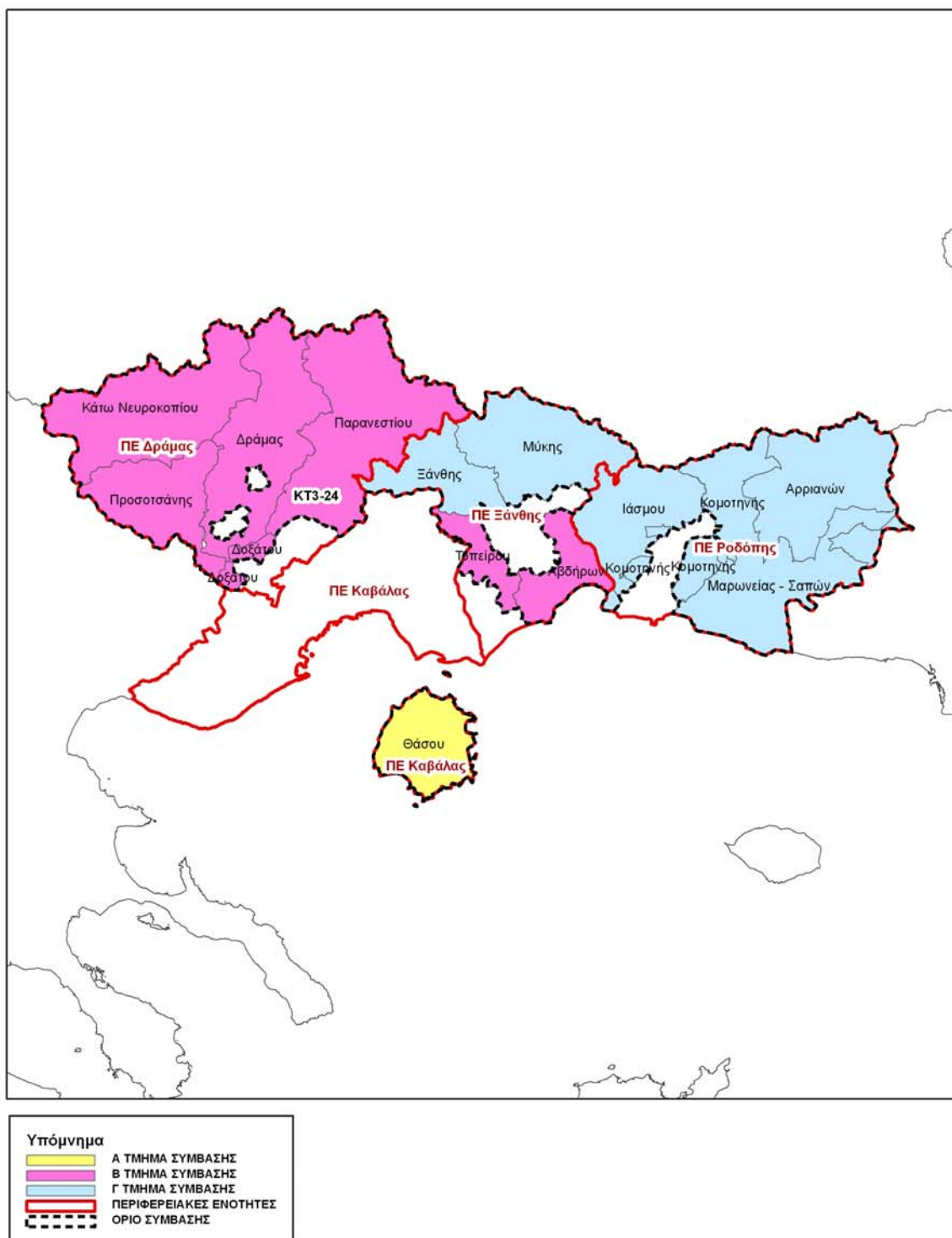
Υπόμνημα	
	Α ΤΜΗΜΑ ΣΥΜΒΑΣΗΣ
	Β ΤΜΗΜΑ ΣΥΜΒΑΣΗΣ
	Γ ΤΜΗΜΑ ΣΥΜΒΑΣΗΣ
	ΠΕΡΙΦΕΡΕΙΑΚΕΣ ΕΝΟΤΗΤΕΣ
	ΟΡΙΟ ΣΥΜΒΑΣΗΣ

ΑΝΑΘΕΣΗ ΣΥΜΒΑΣΕΩΝ ΜΕΛΕΤΩΝ ΚΤΗΜΑΤΟΓΡΑΦΗΣΗΣ &
ΥΠΟΣΤΗΡΙΚΤΙΚΩΝ ΥΠΗΡΕΣΙΩΝ ΓΙΑ ΤΗ ΔΗΜΙΟΥΡΓΙΑ ΕΘΝΙΚΟΥ
ΚΤΗΜΑΤΟΛΟΓΙΟΥ ΣΤΟ ΥΠΟΛΟΙΠΟ ΤΗΣ ΧΩΡΑΣ
ΚΤ3-23

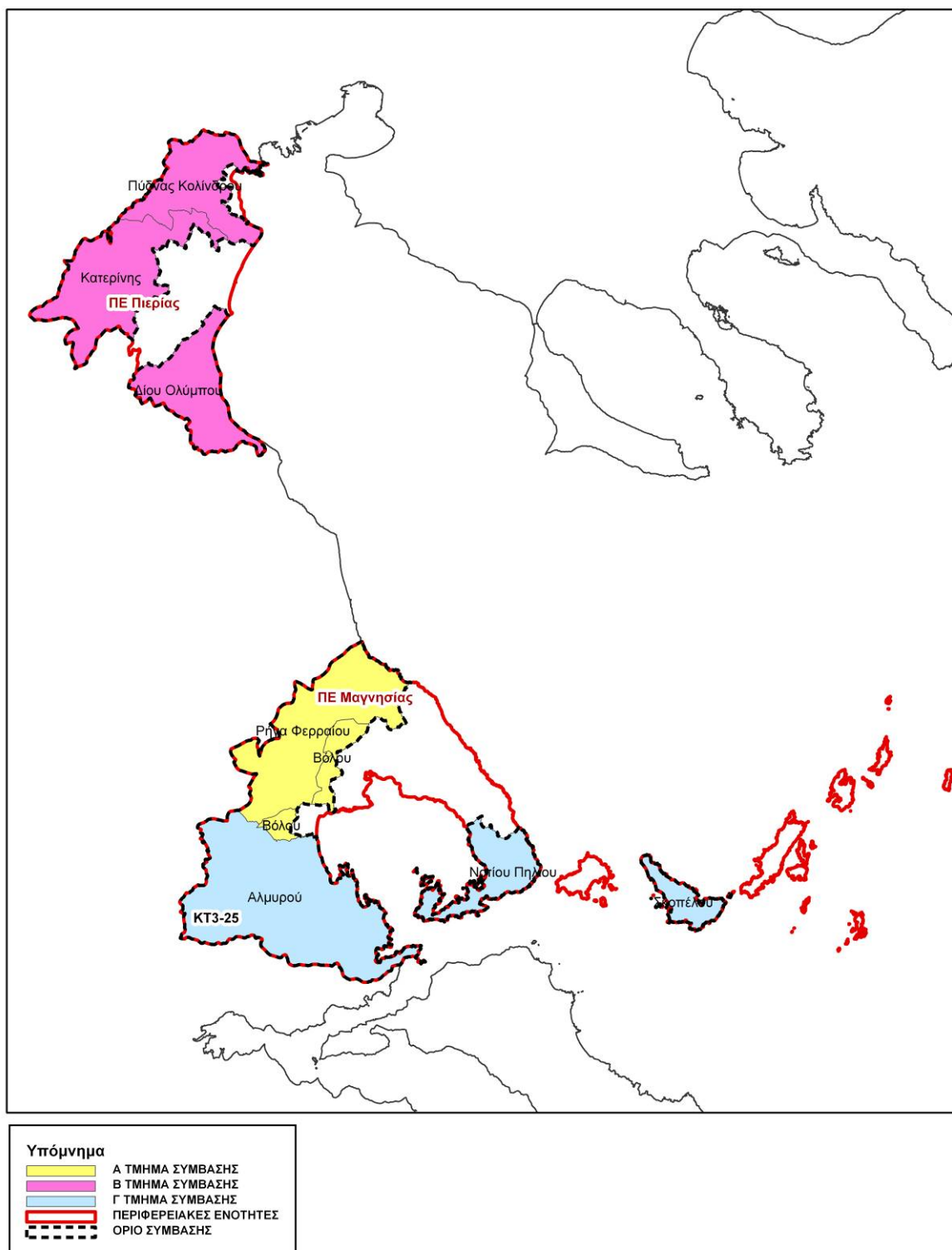


Υπόμνημα	
	Α ΤΜΗΜΑ ΣΥΜΒΑΣΗΣ
	Β ΤΜΗΜΑ ΣΥΜΒΑΣΗΣ
	Γ ΤΜΗΜΑ ΣΥΜΒΑΣΗΣ
	ΠΕΡΙΦΕΡΕΙΑΚΕΣ ΕΝΟΤΗΤΕΣ
	ΟΡΙΟ ΣΥΜΒΑΣΗΣ

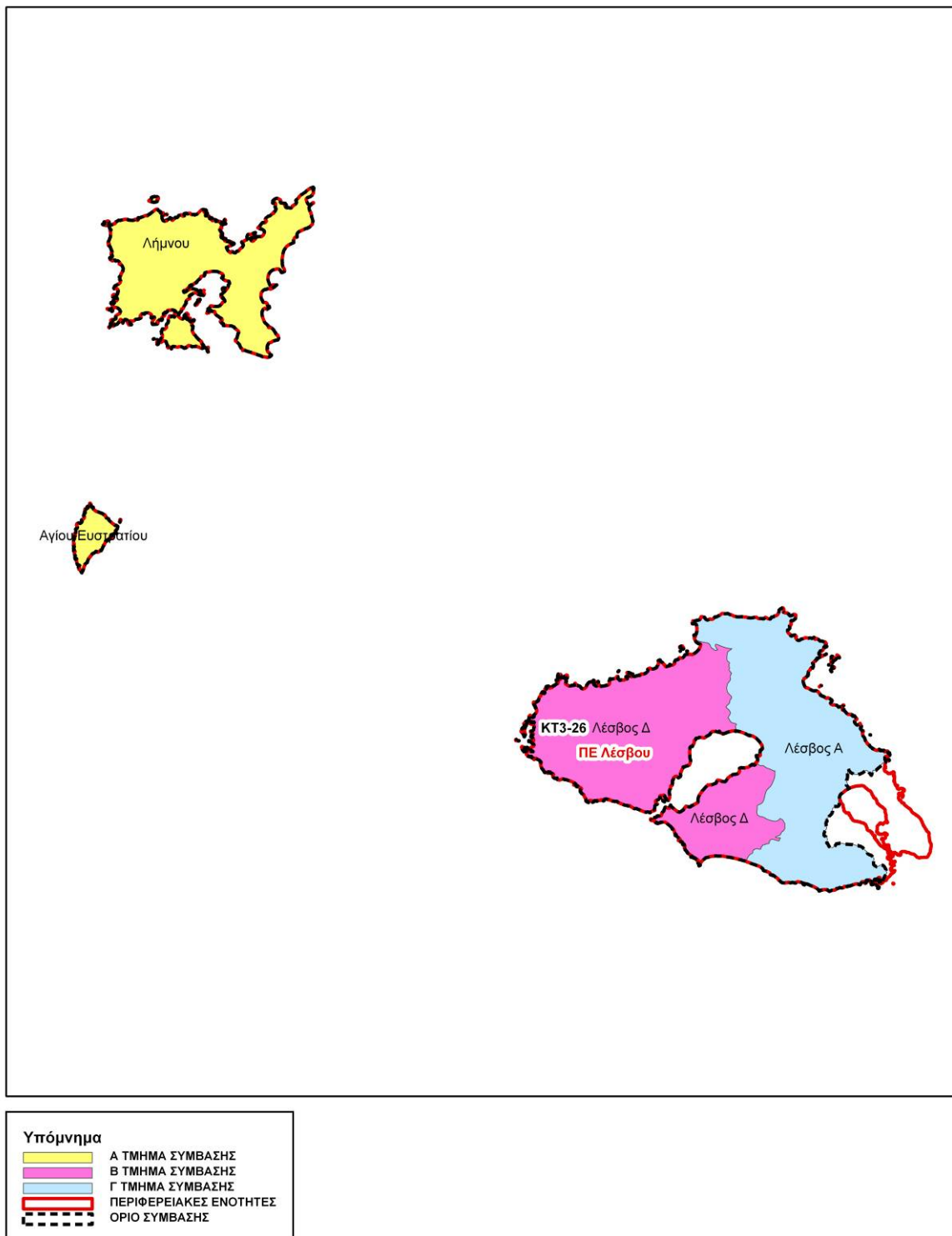
**ΑΝΑΘΕΣΗ ΣΥΜΒΑΣΕΩΝ ΜΕΛΕΤΩΝ ΚΤΗΜΑΤΟΓΡΑΦΗΣΗΣ &
ΥΠΟΣΤΗΡΙΚΤΙΚΩΝ ΥΠΗΡΕΣΙΩΝ ΓΙΑ ΤΗ ΔΗΜΙΟΥΡΓΙΑ ΕΘΝΙΚΟΥ
ΚΤΗΜΑΤΟΛΟΓΙΟΥ ΣΤΟ ΥΠΟΛΟΙΠΟ ΤΗΣ ΧΩΡΑΣ
ΚΤ3-24**



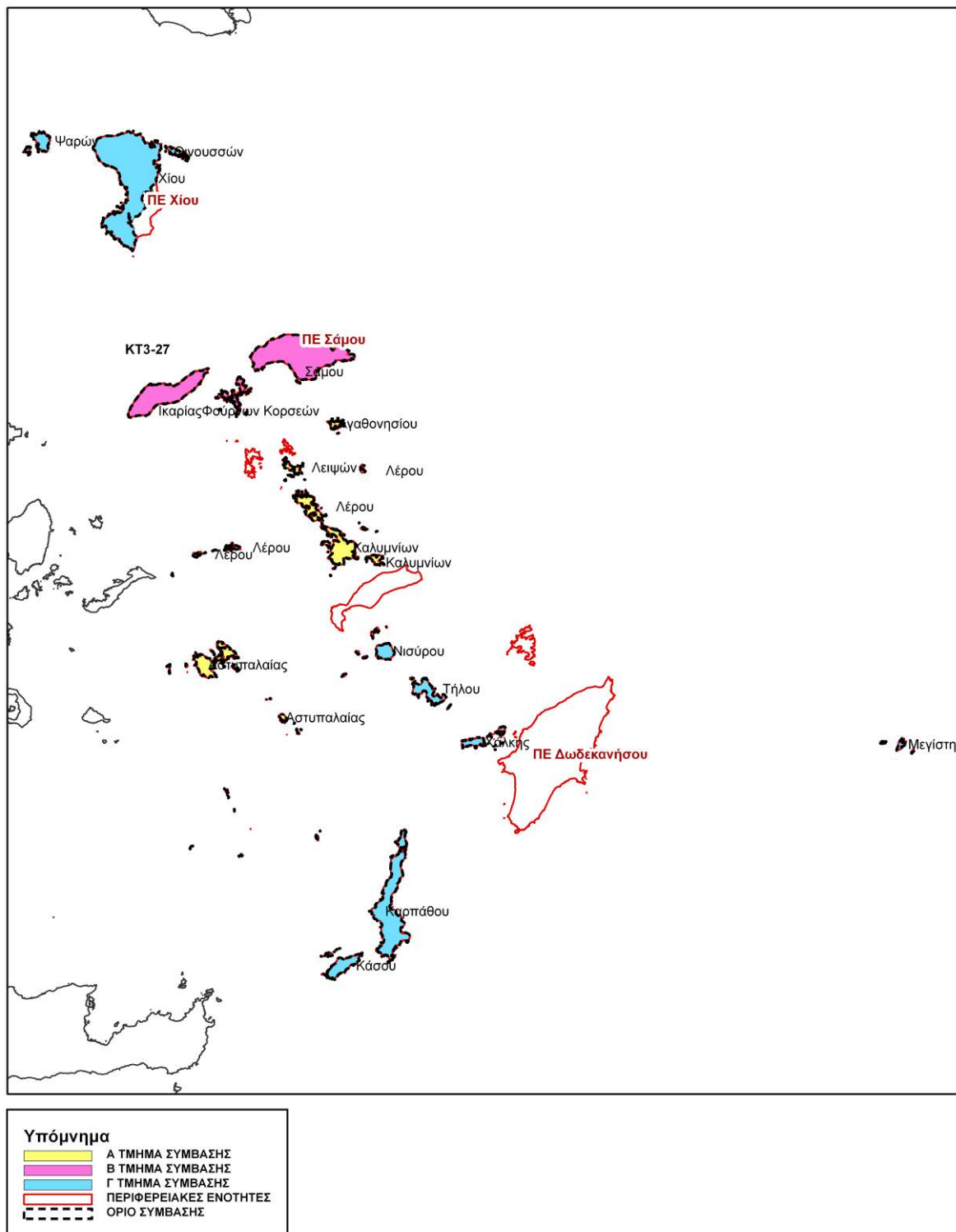
ΑΝΑΘΕΣΗ ΣΥΜΒΑΣΕΩΝ ΜΕΛΕΤΩΝ ΚΤΗΜΑΤΟΓΡΑΦΗΣΗΣ &
ΥΠΟΣΤΗΡΙΚΤΙΚΩΝ ΥΠΗΡΕΣΙΩΝ ΓΙΑ ΤΗ ΔΗΜΙΟΥΡΓΙΑ ΕΘΝΙΚΟΥ
ΚΤΗΜΑΤΟΛΟΓΙΟΥ ΣΤΟ ΥΠΟΛΟΙΠΟ ΤΗΣ ΧΩΡΑΣ
ΚΤ3-25



ΑΝΑΘΕΣΗ ΣΥΜΒΑΣΕΩΝ ΜΕΛΕΤΩΝ ΚΤΗΜΑΤΟΓΡΑΦΗΣΗΣ &
ΥΠΟΣΤΗΡΙΚΤΙΚΩΝ ΥΠΗΡΕΣΙΩΝ ΓΙΑ ΤΗ ΔΗΜΙΟΥΡΓΙΑ ΕΘΝΙΚΟΥ
ΚΤΗΜΑΤΟΛΟΓΙΟΥ ΣΤΟ ΥΠΟΛΟΙΠΟ ΤΗΣ ΧΩΡΑΣ
ΚΤ3-26



ΑΝΑΘΕΣΗ ΣΥΜΒΑΣΕΩΝ ΜΕΛΕΤΩΝ ΚΤΗΜΑΤΟΓΡΑΦΗΣΗΣ &
ΥΠΟΣΤΗΡΙΚΤΙΚΩΝ ΥΠΗΡΕΣΙΩΝ ΓΙΑ ΤΗ ΔΗΜΙΟΥΡΓΙΑ ΕΘΝΙΚΟΥ
ΚΤΗΜΑΤΟΛΟΓΙΟΥ ΣΤΟ ΥΠΟΛΟΙΠΟ ΤΗΣ ΧΩΡΑΣ
ΚΤ3-27



ΑΝΑΘΕΣΗ ΣΥΜΒΑΣΕΩΝ ΜΕΛΕΤΩΝ ΚΤΗΜΑΤΟΓΡΑΦΗΣΗΣ &
ΥΠΟΣΤΗΡΙΚΤΙΚΩΝ ΥΠΗΡΕΣΙΩΝ ΓΙΑ ΤΗ ΔΗΜΙΟΥΡΓΙΑ ΕΘΝΙΚΟΥ
ΚΤΗΜΑΤΟΛΟΓΙΟΥ ΣΤΟ ΥΠΟΛΟΙΠΟ ΤΗΣ ΧΩΡΑΣ
ΚΤ3-28

